

**PROGRAM HOSPODÁRSKEHO A SOCIÁLNEHO  
ROZVOJA  
OBEC HRNČIARSKA VES**

**PROGRAMOVACIE OBDOBIE 2015 - 2022**



Zadávatel': Obec Hrnčiarska Ves  
Zhotovitel': AGENTÚRA PRE ROZVOJ GEMERA  
Rok spracovania 2015

### Základné údaje

<b>Názov:</b>	<b>Program hospodárskeho rozvoja a sociálneho rozvoja obce Hrnčiarska Ves na roky 2015 - 2022</b>
<b>Územné vymedzenie:</b>	Obec Hrnčiarska Ves, okres Poltár, kraj Banskobystrický
<b>Územný plán obce schválený:</b>	Nie
<b>Dátum platnosti:</b>	2015-2022
<b>Verzia:</b>	1.0
<b>Publikovaný verejne:</b>	<a href="http://www.hrnčiarskaves.sk/">http://www.hrnčiarskaves.sk/</a>

<b>Zámer spracovania PHSR</b>	
<b>Názov spracovania dokumentu</b>	Program hospodárskeho a sociálneho rozvoja obec Hrnčiarska Ves na roky 2015 – 2022
<b>Forma spracovania</b>	S pomocou externých odborníkov, za aktívnej pomoci zamestnancov a organizácií v obci Hrnčiarska Ves
<b>Riadenie procesu spracovania</b>	<p>Spôsob riadenia procesu spracovania:                      Spracovanie tohto dokumentu je postavené na postupe podľa „Metodiky na vypracovanie Programu hospodárskeho rozvoja a sociálneho rozvoja obce / obcí / VÚC“, február 2015.( podľa zákona č. 539/2008 Z. z. o podpore regionálneho rozvoja v znení zákona č. 309/2014 Z. z. )</p> <p>Súčasťou spracovania dokumentu je báza otvorenej spolupráce so všetkými zúčastnenými stranami vstupujúcimi do procesu počas spracovania. Spracovanie PHSR je iniciované samosprávou obce a prebieha v partnerstve verejného, súkromného a tretieho sektora.</p> <ol style="list-style-type: none"> <li>1. Vytvorenie riadiaceho tímu.</li> <li>2. Sumarizácia informácií o obci</li> <li>3. Vytvorenie pracovnej skupiny ( zoznam členov je v samostatnej prílohe PHSR obce Hrnčiarska Ves 2015-2022</li> <li>4. Práca na jednotlivých častiach PHSR za aktívnej spolupráce zamestnancov obecného úradu</li> <li>5. Zapojenie obyvateľov obce účasťou v pracovnej skupine ako jej členovia, účasťou na verejných stretnutiach k spracovaniu PHSR, kontaktovaním zodpovedných zamestnancov obecného úradu, informovaním na internetovej stránke obce <a href="http://www.hrnčiarskaves.sk/">http://www.hrnčiarskaves.sk/</a></li> </ol>
<b>Obdobie spracovania</b>	05/2015 – 12/2015
<b>Financovanie spracovania</b>	Zmluvná cena stanovená na základe výsledkov verejného obstarávania.

## Štruktúra Dokumentu

Obsah PHSR je legislatívne vymedzený zákonom č. 539/2008 Z. z. o podpore regionálneho rozvoja a o zmene a doplnení niektorých zákonov v znení neskorších predpisov. Posledná novelizácia tohto zákona zaviedla povinnosť spracovania PHSR podľa novej „Metodiky na vypracovanie Programu hospodárskeho a sociálneho rozvoja obce/obcí/VÚC“. Táto prináša záväznú štruktúru dokumentu v členení na časti:

**Úvod** – popisuje obsah dokumentu a prináša stručné zhnutie prípravy PHSR, východiskových dokumentov a inštitucionálneho a časového zabezpečenia jeho spracovania.

**Analytická časť** - obsahuje komplexné hodnotenie a analýzu východiskovej situácie obce Hrnčiarska Ves, odhad jej budúceho vývoja, možné riziká a ohrozenia vo väzbe na existujúce stratégie a koncepcie a využívanie vnútorného potenciálu územia, jeho limitov a rozvoja, definovanie podmienok udržateľného rozvoja obce

**Strategická časť** - obsahuje stratégiu rozvoja obce Hrnčiarska Ves pri zohľadnení jej vnútorných špecifík a určí hlavné smery, priority a ciele rozvoja obce Hrnčiarska Ves, rešpektovaním princípov regionálnej politiky s cieľom dosiahnutia vyváženého udržateľného rozvoja územia

**Programová časť** - obsahuje najmä zoznam opatrení a aktivít na zabezpečenie realizácie programu rozvoja obce Hrnčiarska Ves

**Realizačná časť** - je zameraná na popis postupov inštitucionálneho zabezpečenia formou partnerstva a organizačné zabezpečenie realizácie programu rozvoja obce Hrnčiarska Ves, systém monitorovania a hodnotenia plnenia programu rozvoja obce Hrnčiarska Ves, s ustanovením merateľných ukazovateľov, vecný a časový harmonogram realizácie programu rozvoja obce Hrnčiarska Ves, formou akčných plánov

**Finančná časť** - obsahuje finančné zabezpečenie jednotlivých opatrení a aktivít, inštitucionálnej a organizačnej stránky realizácie programu rozvoja obce Hrnčiarska Ves.

## Obsah

OBSAH .....	3
ZOZNAM PRÍLOH .....	6
1 ÚVOD PROGRAMU HOSPODÁRSKEHO A SOCIÁLNEHO ROZVOJA OBCE HRNČIARSKA VES 2015 - 2022 .....	7
2 ANALYTICKÁ ČASŤ PROGRAMU HOSPODÁRSKEHO A SOCIÁLNEHO ROZVOJA OBCE HRNČIARSKA VES 2015 - 2022 .....	19
2.1 ZÁKLADNÁ CHARAKTERISTIKA OBCE .....	20
2.1.1 ŠIRŠIE ÚZEMNÉ VZŤAHY .....	21
2.1.2 STAV ÚZEMNO PLÁNOVACEJ DOKUMENTÁCIE .....	22
2.1.3 STAV OSTATNÝCH DOKUMENTÁCIÍ DOTÝKAJÚCICH SAÚZEMIA .....	22
2.2 PRÍRODNÉ ZDROJE A PODMIENKY .....	22
2.2.1 GEOMORFOLOGICKÁ PRÍSLUŠNOSŤ ÚZEMIA.....	22
2.2.2 GEOLOGICKÉ PODMIENKY .....	22
2.2.3 PÔDNE POMERY .....	25
2.2.4 KLIMATICKÉ POMERY .....	25
2.2.5 HYDROLOGICKÉ POMERY .....	26
2.2.6 FLÓRA A FAUNA .....	28
2.2.7 SÚČASNÁ KRAJINNÁ ŠTRUKTÚRA .....	28
2.3 OCHRANA PRÍRODY A ŽIVOTNÉ PROSTREDIE .....	31
2.3.1 ŽIVOTNÉ PROSTREDIE .....	31
2.3.2 OVZDUŠIE .....	32
2.3.3 NATURA 2000 .....	32
2.3.4 ÚZEMNÝ SYSTÉM EKOLOGICKEJ STABILITY .....	33
2.3.5 ENVIRONMENTÁLNA RELIGIONIZÁCIA .....	33
2.3.6 KVALITA A OCHRANA VÔD .....	33
2.3.7 ODPADOVÉ HOSPODÁRSTVO .....	35
2.3.8 SEIZMICITA .....	35
2.4 HISTORICKÉ A KULTÚRNE ZDROJE .....	37
2.4.1 KULTÚRNE A HISTORICKÉ PAMIATKY .....	38
2.4.2 OSOBNOSTI A RODÁCI .....	39
2.4.3 KLUBY, SPOLKY, ZDRUŽENIA .....	39
2.4.4 SPOLOČENSKÉ AKTIVITY A AKCIE .....	40
2.5 ĽUDSKÉ ZDROJE .....	40
2.5.1 DEMOGRAFIA .....	40

2.5.2 MIGRAČNÝ POHYB OBYVATEĽSTVA .....	43
2.5.3 PRIRODZENÝ POHYB OBYVATEĽSTVA .....	44
2.5.4 VIEROVYZNANIE .....	44
2.5.5 NÁRODNOSTNÉ ZLOŽENIE .....	45
2.5.6 VZDELANIE .....	45
2.6 MATERIÁLNE A FINANČNÉ ZDROJE .....	46
2.6.1 BÝVANIE .....	46
2.6.2 ZÁKLADNÁ INFRAŠTRUKTÚRA.....	47
2.6.2.1 DOPRAVA.....	47
2.6.2.2 ENERGETIKA .....	47
2.6.2.3 TELEKOMUNIKÁCIE A INFORMAČNÉ SIETE .....	48
2.6.3 OBČIANSKA A SOCIÁLNA INFRAŠTRUKTÚRA.....	48
2.6.4 ŠKOLSTVO A VZDELÁVANIE .....	48
2.6.5 KULTÚRA A OSVETA .....	49
2.6.6 ZARIADENIA PRE REKREÁCIU .....	49
2.6.7 ADMINISTRATÍVA A VEREJNÁ SPRÁVA.....	49
2.7 EKONOMICKÉ VYUŽÍVANIE ZDROJOV .....	50
2.7.1 PRIMÁRNY SEKTOR .....	51
2.7.2 SEKUNDÁRNY SEKTOR .....	51
2.7.3 TERCIÁLNY SEKTOR .....	51
2.7.4 KVARCIÁLNY SEKTOR.....	51
2.8 TRH PRÁCE.....	51
2.8.1 ZAMESTNANOSŤ .....	51
2.8.2 NEZAMESTNANOSŤ.....	52
2.9 VONKAJŠIE PROSTREDIE .....	53
2.10 VÍZIA OBCE .....	54
2.11 ANALÝZA SITUÁCIE V OBCI HRNČIARSKA VES.....	57
2.11.1 SWOT ANALÝZA.....	57
2.11.2 PROBLÉMOVÁ ANALÝZA.....	60
2.11.3 ANALÝZA POTENCIÁLU ÚZEMIA.....	62
3 STRATEGICKÁ ČASŤ PROGRAMU HOSPODÁRSKEHO A SOCIÁLNEHO ROZVOJA OBCE HRNČIARSKA VES 2015 - 2022.....	63
3.1 STRATÉGIA ROZVOJA OBCE HRNČIARSKA VES .....	64
3.2 PRIORITNÉ OBLASTI PODPORY .....	64
3.3 PRIORITNÉ OBLASTI A OPATRENIA .....	65

3.4 FINANČNÁ NÁROČNOSŤ STRATÉGIE .....	66
3.5 ZDROJE FINANCOVANIA PHSR.....	67
4 PROGRAMOVÁ ČASŤ PROGRAMU HOSPODÁRSKEHO A SOCIÁLNEHO ROZVOJA OBCE HRNČIARSKA VES 2015 - 2022.....	69
4.1 PRIORITNÉ OBLASTI, OPATRENIA, INDIKATÍVNE AKTIVITY .....	70
4.2 NÁVÄZnosť PRIORITNÝCH OBLASTÍ PHSR HRNČIARSKA VES 2015 – 2022 NA OP 2014 - 2020 .....	73
4.3 NÁVÄZnosť STRATEGICKÝCH OPATRENÍ PHSR HRNČIARSKA VES 2015 – 2022 NA OP 2014 - 2020 .....	74
5 REALIZAČNÁ ČASŤ PROGRAMU HOSPODÁRSKEHO A SOCIÁLNEHO ROZVOJA OBCE HRNČIARSKA VES 2015 - 2022 .....	81
5.1 MERATEĽNÉ INDIKÁTORY .....	82
5.2 ZABEZPEČENIE PHSR .....	89
5.2.1 FINANČNÉ ZABEZPEČENIE PHSR.....	89
5.2.2 ADMINISTRATÍVNE ZABEZPEČENIE PHSR.....	90
5.2.3 MONITOROVANIE A VYHODNOCOVANIE PHSR.....	91
5.2.4 VYHODNOCOVANIE A SPÔSOB MODIFIKOVANIA PHSR.....	91
6 FINANČNÁ ČASŤ PROGRAMU HOSPODÁRSKEHO A SOCIÁLNEHO ROZVOJA OBCE HRNČIARSKA VES 2015 - 2022 .....	92
6.1 FINANČNÝ PLÁN PROGRAMU .....	93
6.2 PRAVIDLÁ STRATÉGIE FINANCOVANIA ŠTRUKTURÁLNYCH FONDov A KOHÉZNEHO FONDU PRE PROGRAMOVú OBDOBIE 2014 – 2020 .....	97
6.3 PRAVIDLÁ FINANCOVANIA PRE PRIJÍMATEL'ov V RÁMCI MENEJ ROZVINUTÝCH REGIÓNOV, CIEĽA EURÓPSKA ÚZEMNÁ SPOLUPRÁCA – CEZHRANIČNEJ SPOLUPRÁCE A PRE PRIJÍMATEĽov Z KOHÉZNEHO FONDU .....	98
6.4 STRATÉGIA FINANCOVANIA EURÓPSKEHO POĽNOHOSPODÁRSKEHO FONDU PRE ROZVOJ VIDIEKA PRE PROGRAMOVÉ OBDOBIE 2014 – 2020 ..	101
ZÁVER.....	105

## ZOZNAM PRÍLOH

- **Príloha č. 1** Zoznam členov pracovnej skupiny
- **Príloha č. 2** Zoznam informačných zdrojov použitých v PHSR
- **Príloha č. 3** Zoznam skratiek použitých v PHSR
- **Príloha č. 4** Akčný plán
- **Príloha č. 5** Dohoda o partnerstve
- **Príloha č.6 – CD s obsahom:**
  - Formulár A4 Evidencia podnikateľských subjektov v obci
  - Formulár A5 Evidencia mimovládnych organizácií v obci
  - Záznam z verejného rokovania k strategickému dokumentu
  - Prezenčné listiny z verejného rokovania k strategickému dokumentu
  - Fotodokumentácia z verejných rokovaní k strategickému dokumentu

### **Osobitná príloha:**

- Oznámenie o strategickom dokumente „ PHSR Hrnčiarska Ves 2015 – 2022“ podľa zákona č. 24/2006 Z.z o posudzovaní vplyvov na životné prostredie a o zmene a doplnení niektorých zákonov v znení neskorších predpisov.



## **1 ÚVOD PROGRAMU HOSPODÁRSKEHO A SOCIÁLNEHO ROZVOJA OBCE HRNČIARSKA VES 2015 - 2022**





## Dôvody a ciele spracovania dokumentu

Dokument s názvom "PROGRAM HOSPODÁRSKEHO A SOCIÁLNEHO ROZVOJA obce Hrnčiarska Ves na roky 2015 – 2022" je spracovaný ako strednodobý strategický plánovací dokument pre trvalo udržateľný rozvoj územia na základe zákazky obce. Účelom Programu hospodárskeho a sociálneho rozvoja (ďalej len PHSR) je vytvorenie rozvojového programu územia, ktorý vyjadruje ekonomické a sociálne záujmy jeho obyvateľov a zároveň je v súlade s prijatými nadradenými koncepciami vyššej úrovne. Cieľom PHSR je spracovanie takého súhrnu cieľov a opatrení, ktoré napomáhajú zabezpečeniu trvalo udržateľného rozvoja územia a ktoré smerujú k uspokojovaniu potrieb súčasnej generácie bez toho, aby ohrozil možnosti uspokojovania potrieb budúcich generácií. Potrebu zabezpečenia PHSR ustanovuje zákon č. 539/2008 Z.z. o podpore regionálneho rozvoja, v znení zákona 309/2014 Z.z., ktorý definuje Program hospodárskeho a sociálneho rozvoja obce ako strednodobý programový dokument, obsahujúci analýzu hospodárskeho a sociálneho rozvoja obce, hlavné smery jej vývoja, ustanovenie cieľov, prvoradých potrieb a úloh vo všetkých oblastiach života obce. Súčasťou programu je aj návrh jeho administratívneho a finančného zabezpečenia. Zákon stanovuje aj úlohy, týkajúce sa vypracovávaní, schvaľovania, zabezpečenia plnenia a pravidelného vyhodnocovania predmetného programového dokumentu. Pri spracovaní programu boli rešpektované zásady regionálnej politiky vlády Slovenskej republiky a princípy regionálnej politiky Európskej únie zakotvené najmä v nariadení Rady (ES) č. 1266/1999 (nariadenie o štrukturálnych fondoch).

Program sociálneho, ekonomického a kultúrneho rozvoja obce Hrnčiarska Ves na roky 2015 – 2022 je súčasťou sústavy základných dokumentov podpory regionálneho rozvoja v Slovenskej republike. Táto sústava je členená na strategické a programové dokumenty vypracovávané na úrovni štátu, sektorov, samosprávnych krajov, regiónov a obcí a programové dokumenty Európskej únie (pre využitie zdrojov predvstupových a štrukturálnych fondov).

Podpora regionálneho rozvoja sa uskutočňuje v súlade s programovaním na základe:

- **Partnerská dohoda** určuje stratégiu, priority a podmienky SR na využívanie fondov EÚ tak, aby sa dosiahli priority stratégie Európa 2020. Ide teda o základný národný dokument, ktorý zastrešuje všetky operačné programy SR pre nové programové obdobie. Neformálne vyjednávania k príprave Partnerskej dohody a operačným programom Slovenskej republiky na roky 2014-2020 sa začali 25. januára 2013 stretnutím so zástupcami Európskej komisie. Následne sa uskutočnili aj ďalšie neformálne kolá rokování, o ktorých bližšie informácie je možné získať na stránkach Úradu vlády ako Centrálného koordinačného orgánu pre fondy EÚ v podmienkach SR.
- **Pozitívny dokument Európskej komisie k Partnerskej dohode a programom SR na roky 2014 - 2020** - pozitívny dokument identifikuje z pohľadu Európskej komisie hlavné rozvojové potreby s možnosťou financovania opatrení v rámci fondov Spoločného strategického rámca EÚ v podmienkach SR. Zároveň tento dokument predstavuje základ pre negociácie s Európskou komisiou k Partnerskej dohode a operačným programom SR na roky 2014-2020.
- **Stratégia financovania Európskych štrukturálnych a investičných fondov pre programové obdobie 2014 – 2020**
- **Integrovaný regionálny operačný program „IROP“** - predstavuje programový dokument SR pre programové obdobie 2014 – 2020, ktorého globálnym cieľom je: prispieť k zlepšeniu kvality života a zabezpečiť udržateľné poskytovanie verejných služieb s dopadom na vyvážený a udržateľný územný rozvoj, hospodársku, územnú a sociálnu súdržnosť regiónov, miest a obcí.

- **Sektorový operačný program**, ktorý je strednodobý dokument vypracovaný pre vopred určené sektory.
- **Program hospodárskeho rozvoja a sociálneho rozvoja** samosprávneho kraja (PHSR BBSK), ktorý je strednodobý programový dokument, je v súlade s cieľmi a prvoradými potrebami ustanovenými v národnom pláne a s podkladom na vypracovanie príslušného regionálneho operačného programu. Jeho vypracovanie zabezpečuje samosprávny kraj.
- **Program hospodárskeho a sociálneho rozvoja obce Hrnčiarska Ves** na roky 2015 – 2022“ ktorý je strednodobý programový dokument spracovaný na úrovni obce Hrnčiarska Ves
- Konceptcia územného rozvoja Slovenska 2001, aktualizácia 2010
- Národný program reforiem, máj 2012
- Návrh základných princípov na prípravu Partnerskej dohody Slovenskej republiky na programové obdobie 2014 – 2020.
- Stratégia rozvoja dopravy SR do roku 2020, 2010
- Program odpadového hospodárstva na roky 2011 – 2015
- Stratégia Slovenskej republiky pre integráciu Rómov do roku 2020
- Revidovaný národný akčný plán Dekády začleňovania rómskej populácie 2005 - 2015 na roky 2011 – 2015
- 2. etapa Programu podpory zdravia znevýhodnených komunit na Slovensku na roky 2009 – 2015
- Konceptcia výchovy a vzdelávania rómskych detí a žiakov vrátane rozvoja stredoškolského a vysokoškolského vzdelávania

Programové dokumenty Európskej únie pre využitie štrukturálnych fondov tvoria:

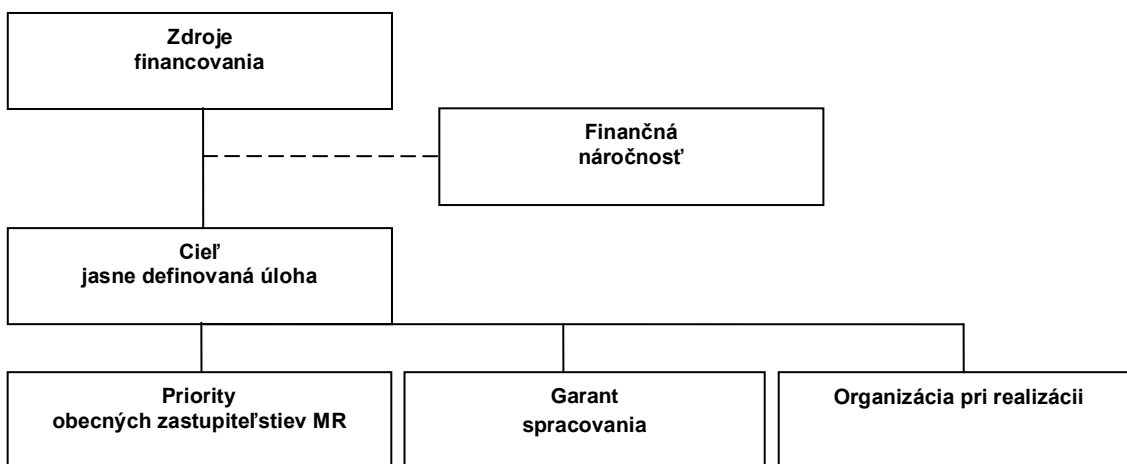
- Stratégia EÚ 2020 - cieľ: konkurencieschopnosť, zamestnanosť a hospodársky rast.
- Spoločný strategický rámec EK, marec 2012.
- Nariadenia EK (Všeobecné nariadenie, nariadenie k fondom).
- CENTROPE – Správa o regionálnom rozvoji, 2012.
- CENTROPE – Nástroj na hodnotenie potrieb infraštruktúry – podpora konkurencieschopného regionálneho rozvoja (INAT).
- CENTROPE – Stratégia ľudského kapitálu.
- CENTROPE – Stratégia v oblasti vedomostného regiónu,
- CENTROPE – Stratégia v oblasti priestorovej integrácie a Akčný plán 2013+.
- CENTROPE – Stratégia v oblasti kultúry a cestovného ruchu 2013+.
- Národný (regionálny) rozvojový plán (RDP – Regional Development Plan), ktorý je hlavným dokumentom pre vyjednanie podpory zo Štrukturálnych fondov Európskej únie.
- Rámec podpory spoločenstva (CSF – Community Support Framework), ktorý bude vytvorený na základe Národného rozvojového plánu v spolupráci s Európskou komisiou, je hlavným dokumentom vymedzujúcim poskytnutie podpory zo štrukturálnych fondov Európskej únie.
- Sektorové operačné programy (SOP – Sectoral Operation Programme), ako taktické dokumenty vytvorené na úrovni ministerstiev, ktoré rozpracovávajú problémové celky stratégií majúcich plošný (celoštátny) charakter, pre ktoré bude žiadané spolufinancovanie zo zdrojov Európskej únie.
- Regionálne operačné programy (ROP – Regional Operation Programme), ako taktické dokumenty, ktoré budú spracované na úrovni regiónov NUTS II a rozpracovávajú tie problémové celky stratégií, pre ktoré bude žiadané spolufinancovanie zo zdrojov Európskej únie.
- Strategické usmernenia Spoločenstva (SUS) – ROP odráža 1 usmernenie SUS t.j. „urobiť Európu a jej regióny atraktívnejším priestorom pre investície a prácu“, a

súčasne 3 usmernenie SUS t.j. „vytvorenie väčšieho množstva a kvalitnejších pracovných miest“ .

Jednotlivé strategické dokumenty sú vypracovávané vo vzájomnej nadväznosti a postupnosti.

### Implementácia

Implementácia Programu hospodárskeho a sociálneho rozvoja obce Hrnčiarska Ves je zložitý a náročný proces. Za jeho realizáciu so zabezpečením všetkých väzieb na strategické a programové dokumenty SR a EÚ budú zodpovední predstavitelia samosprávy obce Hrnčiarska Ves. Návrh spôsobu implementácie bude treba dopĺňať v súlade s organizačnou štruktúrou samosprávneho úradu, jeho kompetenciami v nadväznosti na vývoj v oblasti legislatívy, predovšetkým v oblasti nakladania s finančnými prostriedkami. Pri posudzovaní jednotlivých projektov sme použili procesnú analýzu, ktorej hlavným cieľom bolo analyzovať proces premeny vstupov pomocou použitia súboru finančných, ľudských a technologických zdrojov.



### Finančné zabezpečenie

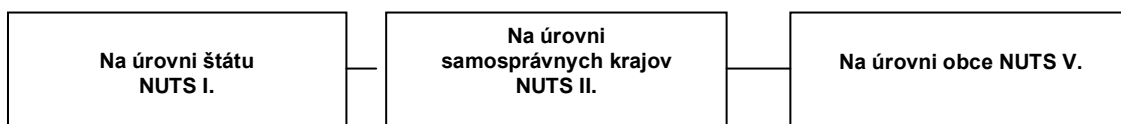
V zmysle zákona č. 539/2008 Z. z. o podpore regionálneho rozvoja v znení zákona 309/2014 Z.z., sa financovanie regionálneho rozvoja realizuje na troch úrovniach: Na mikroregionálnej úrovni je možné rozvojové aktivity financovať jedine združením zdrojov nižšej úrovne, čiže obcí. Samosprávy nemajú spoločný zdroj financovania. V súčasnej situácii je možné rozvojové aktivity financovať buď z rozpočtov jednotlivých obcí v prípade individuálnych projektov alebo združením financií viacerých obcí v prípade spoločných projektov. V prípade financovania projektov majúceho význam v kontexte priorit celého kraja zohráva významnú úlohu Banskobystrický samosprávny kraj a financovanie inštitúcií v jeho zriaďovateľskej kompetencii. Ďalšími doplnkovými zdrojmi, ktoré možno definovať na úrovni jednotlivých aktivít sú predovšetkým štrukturálne fondy EÚ. Ich využitie v rámci jednotlivých aktivít je možné stanoviť len indikatívne bez určenia výšky požadovanej podpory s cieľom prispieť ku koordinácii realizácie rozvojových aktivít.

- Pri zostavovaní finančného plánu a zaisťovaní finančnej podpory je potrebné zamerať sa na tie opatrenia, ktoré sú nedostatočne podporované zo štátneho rozpočtu, alebo nie sú podporované vôbec.
- Pri zabezpečovaní základných potrieb občanov postupuje samospráva podľa zákona číslo 369/1990 Z.z. O obecnom zriadení a v zmysle zákona č. 138/1991 Zb. O majetku obcí v znení neskorších predpisov.
- Na plnenie svojich úloh majú obce okrem finančných prostriedkov poukázaných od štátu v rámci delimitácie k dispozícii nasledovné financie: príjmy z miestnych

daní a poplatkov, zdroje Štrukturálnych fondov Európskej únie v rámci programovacieho obdobia 2014 - 2020.

### Zdroje a dokumenty

V súlade so snahou Slovenskej republiky o znižovanie rozdielov na úrovni rozvoja jednotlivých regiónov boli východiskom pri príprave Programu hospodárskeho a sociálneho rozvoja obce Hrnčiarska Ves nasledovné strategické dokumenty:



### Podporné materiály

Pri vypracovaní Programu hospodárskeho a sociálneho rozvoja obce Hrnčiarska Ves boli použité aj prognostické údaje vypracované Ministerstvom výstavby a regionálneho rozvoja SR. Hlavnou úlohou prognostických údajov je podporiť vypracovanie tohto programu a zabezpečiť tým zvýšenie efektívnosti procesov strategického plánovania a kvality tohto dokumentu. Toto zabezpečenie je dané prepojením Systému strednodobého výhľadu hospodárskeho a sociálneho vývoja a vecnej roviny strategického plánovania.

Obec Hrnčiarska Ves má nasledovné možnosti čerpania mimorozpočtových zdrojov na dosahovanie svojich cieľov a priorít v zmysle stanovených tematických cieľov stratégie Európa 2020 a prioritných oblastí Pozičného dokumentu:

- **Partnerská dohoda** (ďalej len „PD“), ako obdoba súčasného Národného strategického referenčného rámca, obsahuje záväzky členského štátu, že pridelené alokácie pre politiku súdržnosti EÚ sa využijú na implementáciu stratégie Európa 2020. Partnerská dohoda obsahuje aj návrh operačných programov.
- **Operačné programy** (ďalej len „OP“) sú hlavným riadiacim nástrojom pre využívanie fondov EU. Na zabezpečenie naplnenia cieľov stratégie Európa 2020 vypracovala EK tzv. „kondicionality“, t.j. podmienky, ktoré musia členské štáty splniť, jednak sú to podmienky ex ante, ktoré musia byť zavedené pred poskytnutím prostriedkov z fondov, ako aj podmienky ex post, podľa ktorých bude uvoľnenie dodatočných prostriedkov z fondov závisieť na výkonnosti a dosahovaní cieľov stratégie Európa 2020.

### Tematické ciele v súlade so stratégiou Európa 2020:

posilnenie výskumu, technologického rozvoja a inovácií zlepšenie prístupu k informáciám a komunikačným technológiám a zlepšenie ich využívania a kvality zvýšenie konkurencieschopnosti malých a stredných podnikov a poľnohospodárskeho sektora (v prípade EPFRV) a sektora rybného hospodárstva a akvakultúry (v prípade EFNRH) podpora prechodu na nízkouhlíkové hospodárstvo vo všetkých sektoroch podpora prispôsobovania sa zmenám klímy, predchádzania a riadenia rizík ochrana životného prostredia a presadzovanie efektívneho využívania zdrojov podpora udržateľnej dopravy a odstraňovanie prekážok v kľúčových sieťových infraštruktúrach podpora zamestnanosti a mobility pracovnej sily podpora sociálneho začlenenia a boj proti chudobe investovanie do vzdelania, zručností a celoživotného vzdelávania zvyšovanie inštitucionálnych kapacít a efektivity verejnej správy.

**Pozičný dokument definuje nasledujúce prioritné oblasti:**

- podnikateľské prostredie priaznivé pre inovácie
- infraštruktúra pre hospodársky rast a zamestnanosť
- rozvoj ľudského kapitálu a zlepšenie účasti na trhu práce
- trvalo udržateľné a efektívne využívanie prírodných zdrojov moderná a profesionálna verejná správa

Priority stanovené v Pozičnom dokumente boli použité ako podklad pre prípravu najdôležitejších strategických dokumentov SR pre čerpanie fondov EÚ: Partnerskej dohody a operačných programov.

**Štruktúra operačných programov**

P.č.	Operačné programy	Riadiaci orgán	Sprostredkovateľský orgán pod riadiacim orgánom	Tematický cieľ / Investičná priorita	Fond EÚ
1	Výskum a inovácie (Val)	MŠVVŠ SR		1a, 10	EFRR, ESF
			MH SR	1b, 3	
2	Integrovaná infraštruktúra (II)	MDVRR SR	MF SR	2 7a,b,c,d	KF, EFRR
3	Ľudské zdroje (ĽZ)	MPSVR SR	MV SR	9	EFRR, ESF
				8,9,10,	
			MZ SR	9a	
			MŠVVŠ SR	10	
4	Kvalita životného prostredia (KŽP)	MŽP SR	MDVRR SR	4c	KF, EFRR
			MH SR	4,7e	
				4,5,6,	
			MV SR	5b	
5	Integrovaný ROP (IROP)	MPaRV SR	MK SR	6c	ESF, EFRR
			VÚC	5,6,7,9,10	
				5,6,7,9,10,	
6	Efektívna verejná správa (EVS)	MV SR		11	EFRR, ESF
7	Technická pomoc (TP)	ÚV SR		11	EFRR
8	Rozvoj vidieka	MPaRV SR			EPFRV
9	Rybné hospodárstvo	MPaRV SR			EFNRH
10	Európska územná spolupráca	RO budú určené zo strany EK			EFRR
11	Interact, Urban	RO budú určené zo strany EK			EFRR

**Priority operačných programov:**

**IROP Integrovaný regionálny operačný program**

- **Prioritná os č. 1:** Bezpečná a ekologická doprava v regiónoch
- **Investičná priorita 1.1:** Posilnenie regionálnej mobility prostredníctvom prepojenia sekundárnych a terciárnych uzlov s infraštruktúrou TEN-T
- **Investičná priorita 1.2:** Rozvoj ekologicky priaznivých a nízkouhlíkových dopravných systémov
- **Prioritná os č. 2:** Ľahší prístup k efektívnym a kvalitnejším verejným službám
- **Investičná priorita 2.1:** Investovanie do sociálnej infraštruktúry, ktoré prispieva k národnému, regionálnemu a miestnemu rozvoju, a prechodu z inštitucionálnych služieb na komunitné

- **Investičná priorita 2.2:** Investovanie do vzdelávania, zručností a celoživotného vzdelávania prostredníctvom rozvoja infraštruktúry vzdelávania a odbornej prípravy
- **Prioritná os č.3:** Konkurencieschopné a atraktívne regióny pre podnikanie a zamestnanosť
- **Investičná priorita 3.1:** Podpora fyzickej, ekonomickej a sociálnej regenerácie zanedbaných mestských a vidieckych komunít a území
- **Investičná priorita 3.2:** Ochrana, propagácia a rozvoj kultúrneho a prírodného dedičstva
- **Prioritná os č. 4:** Bratislavský kraj
- **Prioritná os č. 5:** Technická pomoc

**IROP** je realizovaný prostredníctvom integrovaných územných stratégií, ktoré na úrovni NUTS2 zdefinujú prioritné projektové zámery v regióne. Cieľom je dosiahnuť čo najväčších synergických efektov preinvestovaných finančných prostriedkov a predchádzanie negatívnym účinkom nekoordinovaného plánovania v ohraničenom území.

#### **OP Kvalita životného prostredia**

- **Prioritná os 1:** Udržateľné využívanie prírodných zdrojov prostredníctvom rozvoja environmentálnej infraštruktúry
- **Investičná priorita 1:** Riešenie významných potrieb investícií do sektora odpadu s cieľom splniť požiadavky environmentálneho acquis
- **Investičná priorita 2:** riešenie významných potrieb investícií do sektora vodného hospodárstva s cieľom splniť požiadavky environmentálneho acquis
- **Investičná priorita 3:** ochrana a obnova biologickej diverzity, ochrana pôdy a obnova a propagácia ekosystémových služieb vrátane Natura 2000 a zelených infraštruktúr
- **Investičná priorita 4:** opatrenia na zlepšenie obecného prostredia, regeneráciu opustených priemyselných lokalít a zníženie znečistenia ovzdušia
- **Prioritná os 2:** Adaptácia na nepriaznivé dôsledky zmeny klímy so zameraním na ochranu pred povodňami, riadenie a prevenciu súvisiacich rizík
- **Investičná priorita 1:** Podpora vyhradených investícií na prispôsobenie sa zmene klímy
- **Investičná priorita 2:** Propagácia investícií nariadenie osobitných rizík, zabezpečenie odolnosti proti katastrofám a vyvíjanie systémov zvládania katastrof
- **Prioritná os 3:** Energeticky efektívnejšie nízkouhlíkové hospodárstvo
- **Investičná priorita 1:** Podpora výroby a distribúcie energie z obnoviteľných zdrojov
- **Investičná priorita 2:** Podpora energetickej efektívnosti a využitia energie z obnoviteľných zdrojov v podnikoch
- **Investičná priorita 3:** Podpora energetickej efektívnosti a využitia energie z obnoviteľných zdrojov vo verejných infraštruktúrach, vrátane využitia vo verejných budovách a v sektore bývania
- **Investičná priorita 4:** Vývoj a zavedenie inteligentných distribučných systémov s nízkymi a strednými úrovňami napätia
- **Investičná priorita 5:** Podpora nízkouhlíkových stratégií pre všetky typy území, zvlášť mestských oblastí, vrátane podpory trvalo udržateľnej mestskej mobility a zmiernenie relevantných adaptačných opatrení
- **Investičná priorita 6:** Podpora využitia vysokoúčinnnej kombinovanej výroby elektriny a tepla založenej na dopyte po využiteľnom teple
- **Prioritná os 4:** Technická pomoc

## OP Výskum a inovácie

- **Prioritná os 1:** Výskum a vývoj pre potreby inovácií

**Investičná priorita 1.1:** Rozšírenie výskumnej a inovačnej infraštruktúry (výskum a inovácia) a kapacít na rozvoj excelentnosti v oblasti výskumu a inovácií a podpora kompetenčných centier, najmä európskeho záujmu

- **Investičná priorita 1.2:** Podpora podnikateľských investícií do inovácií a výskumu, tvorba prepojenia a synergie medzi podnikmi vedeckovýskumnými centrami a vyšším vzdelávaním obzvlášť vo vývoji produktov a služieb, prenosu technológií, sociálnej inovácie a aplikácie verejných služieb, stimulácie dopytu, vytvárania sietí, klastrov a otvorenej inovácie prostredníctvom inteligentnej špecializácie, podpora technologického a aplikovaného výskumu, pilotných projektov a aktivít skorého overovania výrobkov, vyspelých výrobných kapacít a prvovýroby v kľúčových technológiách a šírenie všestranne využiteľných technológií
- **Prioritná os 2:** Podnikateľské prostredie priaznivé pre inovácie
- **Investičná priorita 2.1:** Podpora investovania do inovácií a výskumu, tvorba prepojenia a synergie medzi podnikmi vedeckovýskumnými centrami a vyšším vzdelávaním obzvlášť vo vývoji produktov a služieb, prenosu technológií, sociálnej inovácie a aplikácie verejných služieb, stimulácie dopytu, vytvárania sietí, zoskupení (klastrov) a otvorenej inovácie prostredníctvom inteligentnej špecializácie, podpora technologického a aplikovaného výskumu, pilotných projektov a aktivít skorého overovania výrobkov, vyspelých výrobných kapacít a prvovýroby v kľúčových technológiách
- **Investičná priorita 2.2:** Podpora podnikania, najmä prostredníctvom uľahčenia využívania nových nápadov v hospodárstve a podpora zakladania nových firiem vrátane podnikateľských inkubátorov
- **Investičná priorita 2.3:** Vývoj a zavedenie nových obchodných modelov MSP, najmä v rámci internacionalizácie
- **Investičná priorita 2.4:** Podpora tvorby a rozšírenia pokročilých kapacít pre rozvoj výrobkov a služieb
- **Investičná priorita 2.5:** Podpora kapacity MSP a cieľom zapojenia do rastu a inovácií
- **Investičná priorita 2.6:** Podpora výskumu, vývoja a osvojenia nízkouhlíkových technológií
- **Technická pomoc**

## OP INTEGROVANÁ INFRAŠTRUKTÚRA A OP ĽUDSKÉ ZDROJE

### Program rozvoja vidieka

**Projektové opatrenia (realizácia bude zabezpečovaná cez individuálne projekty žiadateľov):**

- Prenos znalostí a informačné akcie (čl. 15)
- Poradenské služby (čl. 16)
- Investície do hmotného majetku (čl. 18)
- Obnova poľnohospodárskeho potenciálu – prevencia (čl. 19)
- Podpora mladých farmárov, malých fariem a podnikania (čl. 20)
- Základné služby a obnova dedín vo vidieckych oblastiach (čl. 21)
- Prevencia a odstraňovanie škôd v lesoch (čl. 25)
- Investície do nových lesných technológií (čl. 27)
- Spolupráca (čl. 36)
- LEADER (čl. 42-45)



**Neprojektové opatrenia (realizácia bude zabezpečovaná cez národné projekty):**

- Platby pre oblasti s prírodnými alebo inými osobitnými obmedzeniami (LFA)
- Agroenvironmentálne operácie súvisiace s klímou
- Ekologické poľnohospodárstvo
- Platby za životné podmienky zvierat
- Platby Natura 2000

**ŠVAJČIARSKY FINANČNÝ MECHANIZMUS**

**LIFE LONG PROGRAMME**

**DOTAČNÝ SYSTÉM MINISTERSTVA KULTÚRY SR 201**

**DOTÁCIE MINISTERSTVA ŠKOLSTVA, VEDY, VÝSKUMU A ŠPORTU SR**

**DOTÁCIE MINISTERSTVA PRÁCE, SOCIÁLNYCH VECÍ A RODINY SR**

**DOTÁCIE MINISTERSTVA DOPRAVY, VÝSTAVBY A REGIONÁLNEHO ROZVOJA**

**SR**

**EKOFOND**

**ENVIRONMENTÁLNY FOND**

- Oblasť: Ochrana ovzdušia a ozónovej vrstvy Zeme
  - Podpora výroby tepla a teplej úžitkovej vody prostredníctvom využívania nízkoemisných zdrojov
  - Podpora výroby tepla a teplej úžitkovej vody a elektrickej energie prostredníctvom využívania obnoviteľných zdrojov
  - Podpora projektov zameraných na zlepšenie kvality ovzdušia
- Oblasť: Ochrana a využívanie vôd
  - Čistiarene odpadových vôd a verejné kanalizácie
  - Vodovody
  - Protipovodňová ochrana - Opatrenia na vodnom toku
  - Protipovodňová ochrana - Opatrenia mimo vodného toku
- Oblasť: Rozvoj odpadového hospodárstva
  - Uzavretie a rekultivácia skládok
  - Separácia a zhodnocovanie biologicky rozložiteľných odpadov
  - Zavedenie separovaného zberu v obciach, vybudovanie zberných dvorov a dotriedňovacích zariadení
- Oblasť: Ochrana prírody a krajiny
  - Ochrana prírody a krajiny
- Oblasť: Environmentálna výchova, vzdelávanie a propagácia
  - Environmentálna výchova, vzdelávanie a propagácia
- Oblasť: Prieskum, výskum a vývoj zameraný na zisťovanie a zlepšenie stavu životného prostredia
  - Prieskum, výskum a vývoj zameraný na zisťovanie a zlepšenie stavu životného prostredia
- Oblasť: Zelená investičná schéma

**Uplatnenie integrovaného prístupu**

**prístup - 1**

Rôzne aspekty života obce Hrnčiarska Ves – environmentálny, hospodársky, sociálny a kultúrny – sú vzájomne prepojené a úspech v rozvoji samospráv možno dosiahnuť len prostredníctvom integrovaného prístupu. Opatrenia týkajúce sa fyzickej obnovy sa v PHSR skombinovali s opatreniami na podporu vzdelávania, hospodárskeho rozvoja, sociálneho začleňovania a ochrany životného prostredia. Predpokladom toho je rozvoj silných partnerstiev medzi miestnymi obyvateľmi, občianskou spoločnosťou, miestnym hospodárstvom a rôznymi úrovňami správy. Takýto prístup je osobitne dôležitý v

súčasnosti vzhľadom na vážnosť problémov, pred ktorými momentálne samospráva stojí. Tieto problémy siahajú od konkrétnych demografických zmien cez dôsledky hospodárskej stagnácie v súvislosti s tvorbou pracovných miest a sociálnym pokrokom až po dôsledky zmeny klímy. Reakcia na tieto problémy bude mimoriadne dôležitá na dosiahnutie inteligentnej, udržateľnej a inkluzívnej spoločnosti, ktorá je cieľom stratégie Európa 2020.

#### prístup – 2

PHSR obce Hrnčiarska Ves integruje všetky dokumenty na miestnej úrovni ako aj ciele a priority národných strategických dokumentov a dokumentov EÚ. PHSR obce Hrnčiarska Ves vychádza a integruje strategické dokumenty na národnej úrovni ako Partnerská dohoda, ktorá určuje stratégiu, priority a podmienky SR na využívanie fondov EÚ tak, aby sa dosiahli priority stratégie Európa 2020, Pozičný dokument Európskej komisie k Partnerskej dohode a programom SR na roky 2014-2020, Stratégia financovania Európskych štrukturálnych a investičných fondov pre programové obdobie 2014 – 2020, Integrovaný regionálny operačný program „IROP“. Ďalej integruje a vychádza zo strategických dokumentov EÚ: Stratégia EÚ 2020 - cieľ: konkurencieschopnosť, zamestnanosť a hospodársky rast, Spoločný strategický rámec EK, marec 2012, Nariadenia EK (Všeobecné nariadenie, nariadenie k fondom), CENTROPE – Správa o regionálnom rozvoji, 2012, CENTROPE – Nástroj na hodnotenie potrieb infraštruktúry – podpora konkurencieschopného regionálneho rozvoja (INAT), CENTROPE – Stratégia ľudského kapitálu, CENTROPE – Stratégia v oblasti vedomostného regiónu, CENTROPE – Stratégia v oblasti priestorovej integrácie a Akčný plán .

#### prístup – 3

Integrovaný prístup bol uplatnený pri procese spracovania strategického dokumentu, kde boli zohľadnené predstavy, potreby a požiadavky jednotlivých zainteresovaných skupín ako sú obyvatelia, rozpočtové a príspevkové organizácie zriadené v rámci pôsobnosti obce Hrnčiarska Ves ,mimovládne organizácie, záujmové skupiny obyvateľov, podnikateľské subjekty, obce a jej jednotlivé orgány: poslanci OZ, komisia.

#### prístup – 4

Integrovaný prístup bol uplatnený v prípade finančného zabezpečenia jednotlivých priorít a cieľov. Financovanie sa realizuje z viacerých zdrojov – verejných a súkromných. Verejné zdroje uplatňujú integrovaný prístup z hľadiska horizontálneho ako aj vertikálneho. Z horizontálneho hľadiska predstavuje kombinovanie viacerých možných zdrojov EÚ (Operačných programov). Z vertikálneho hľadiska sú integrované zdroje EÚ, úrovne SR, VÚC a nakoniec na najnižšej úrovni miestnej samosprávy.

### Harmonogram spracovania PHSR

Harmonogram spracovania PHSR												
Termín	I	II	III	IV	V	VI	VII	VIII	IX	X	XI	XII
Úvod					X	X						
Analytická časť						X	X					
Strategická časť								X				
Programová časť									X			
Realizačná časť										X		
Finančná časť											X	
Záver												X

### Metodológia tvorby dokumentu

Programové a strategické plánovanie je metóda používaná na koordináciu jednotlivých činností, ktoré súvisia s plánovaním, realizáciou a vyhodnocovaním aktivít. Proces strategického plánovania predstavuje súbor nadväzujúcich činností, ktoré sú riadené

tak, aby viedli k naplneniu určených a logicky na seba nadväzujúcich výstupov. Začína sa mapovaním územia, následnou analýzou, pokračuje definovaním cieľov, formulovaním programovej časti a spracovaním návrhu procesu implementácie stratégie.

Tento dokument je vytvorený na princípoch využitia participatívnych metód a odráža potreby spolupráce obcí a občanov v území. Analytická časť plánu je spracovaná na základe informácií a údajov zhromaždených riešiteľskou organizáciou zo spracovaných údajov obcí, z odbornej literatúry, internetu a údajov poskytnutých predstaviteľmi samospráv.

Strategická a programová časť je spracovaná na základe vzájomnej korelácie výstupov spracovaných so zástupkami obce, PHSR BB kraja a potrieb a požiadaviek zástupcov obce.

### Metódy zapojenia verejnosti do prípravy PHSR

Metóda	Informovanie verejnosti	Získavanie názorov verejnosti	Zohľadnenie názorov verejnosti
Verejné informačné tabule	XXX	X	X
Verejné stretnutia	XXX	XXX	XXX
Návšteva v dotknutom území	XXX	XXX	XXX
Dotazník pre záujmové skupiny	XXX	XXX	XXX
Dotazník pre širokú verejnosť	XXX	XXX	XXX
Rokovanie za prítomnosti moderátora/ facilitátora	XXX	XXX	XXX

### Zoznam analyzovaných koncepčných dokumentov

Zoznam analyzovaných koncepčných dokumentov			
Názov dokumentu	Platnosť dokumentu	Úroveň dokumentu	Zdroj
Stratégia Európa 2020	2020	európska	www.mindop.sk
Národná stratégia regionálneho rozvoja SR (NSRR)	2030	národná	www.mindop.sk
Koncepcia územného rozvoja Slovenska 2001 – záväzná časť v znení KURS 2011	2030	národná	www.mindop.sk
Metodika na vypracovanie PHSR	2014 – 2020	národná	www.mindop.sk
Program hospodárskeho, sociálneho a kultúrneho rozvoja BBSK 2007-2013	2013	regionálna	www.vucbb.sk
Územný plán VÚC BBSK a Územný plán VÚC BBSK - zmeny a doplnky 2014	2015	regionálna	www.vucbb.sk
Plán rozvoja verejných vodovodov a verejných kanalizácií Banskobystrického samosprávneho kraja	2015	regionálna	www.vucbb.sk
Program odpadového hospodárstva Banskobystrického kraja	2015 – 2023	regionálna	www.minv.sk
Správa o naplnení priorít a cieľov Národnej stratégie regionálneho rozvoja Banskobystrického kraja	2014	regionálna	www.mindop.sk



## **2 ANALYTICKÁ ČASŤ PROGRAMU HOSPODÁRSKEHO A SOCIÁLNEHO ROZVOJA OBCE HRNČIARSKA VES 2015 - 2022**

## 2.1 ZÁKLADNÁ CHARAKTERISTIKA OBCE

**Analytická časť PHSR** obsahuje analýzu vnútorného prostredia na základe overeného súboru kvantitatívnych a kvalitatívnych dát (ďalej len „dátová základňa“) podľa jednotlivých oblastí vrátane finančnej a hospodárskej situácie, identifikáciu hlavných vonkajších faktorov rozvoja územia (výber hlavných faktorov), analýzu vplyvu vonkajšieho prostredia na vývoj situácie v území, analýzu silných a slabých stránok, príležitostí a ohrození pre rast a rozvoj územia, posúdenie hlavných faktorov a disparít rozvoja územia.

Komplexná analýza súčasného stavu územia je zostavená na základe informácií získaných z relevantných zdrojov, t.j. štatistických databáz (ŠÚ SR, Infostat ...), výsledkov prieskumov.

Zoznam použitých kvantitatívnych a kvalitatívnych dát		
Oblasť dát /téma	Zdroj dát	Webová stránka
Demografia	Štatistický úrad SR Inštitút informatiky a štatistiky	<a href="http://www.slovakstatistics.sk">www.slovakstatistics.sk</a> <a href="http://www.infostat.sk">www.infostat.sk</a>
Bývanie	Štatistický úrad SR Inštitút informatiky a štatistiky	<a href="http://www.slovakstatistics.sk">www.slovakstatistics.sk</a> <a href="http://www.infostat.sk">www.infostat.sk</a>
Školstvo a vzdelávanie	Štatistický úrad SR Ústav informácií a prognóz	<a href="http://www.slovakstatistics.sk">www.slovakstatistics.sk</a> <a href="http://www.uips.sk">www.uips.sk</a>
Zdravotníctvo	Národné centrum zdravotníckych informácií	<a href="http://www.nczisk.sk">www.nczisk.sk</a>
Sociálna starostlivosť	Úrad práce, sociálnych vecí a rodiny SR Ministerstvo vnútra SR	<a href="http://www.upsvar.sk">www.upsvar.sk</a> <a href="http://www.minv.sk">www.minv.sk</a>
Ekonomická situácia	Štatistický úrad SR Slovenská agentúra pre rozvoj investícií a obchodu Finančná správa SR	<a href="http://www.slovakstatistics.sk">www.slovakstatistics.sk</a> <a href="http://www.sario.sk">www.sario.sk</a> <a href="http://www.intrastat.financnasprava.sk">www.intrastat.financnasprava.sk</a>
Životné prostredie	Slovenský hydrometeorologický ústav Slovenská agentúra životného prostredia	<a href="http://www.shmu.sk">www.shmu.sk</a> <a href="http://www.enviroportal.sk">www.enviroportal.sk</a>

Zdroj: vlastné spracovanie

### Základné informácie

#### Základné údaje obce:

**Názov:** Obec Hrnčiarska Ves  
**Sídlo:** Obecný úrad, časť Veľká Suchá 237  
**Názov kraja:** Banskobystrický  
**Okres:** Poltár  
**IČO:** 00318787  
**Rozloha:** 2578 ha  
**Počet obyvateľov:** 1 006  
**Nadmorská výška**  
**v strede obce:** 250 m n. m.

Obec leží na severovýchode Lučeneckej kotliny v doline potoka Suchá, čiastočne v Rimavskej kotliny a Slovenskom rudohorí.

#### Územné časti obce:

Maštinec  
 Pondelok  
 Veľká Suchá



Názov obce	Okres	PSČ/ Pošta	ŠÚJ	Hustota obyvateľstva na km <sup>2</sup>	Prvá písomná zmienka	Orientačná zemepisná šírka	Orientačná zemepisná dĺžka
Hrnčiarska Ves	Poltár	980 13 Hrnčiarska Ves	SK0327 5149005	2578 ha	1515	48.432435 (48° 25' 56.77")	19.856985 (19° 51' 25.15")

Zdroj: eobce,www.suj.sk

### Obecné symboly



Erb obce Veľká Suchá znázorňoval hrnčiarsky kruh na okrúhlej pečati a nad ním dvojuchý hrniec s tromi štylizovanými kvetmi, po stranách sú iniciálky názvu obce N.S z. rok 1756. Erb obce Pondelok bol podobný, na okrúhlej pečati bol hrnčiarsky kruh pod ním rok 1742 – kruhopis: SIGILL KOMMUNITAT. POND. Rok 1787. Erbom obce Hrnčiarska Ves je spojenie oboch erbů pôvodných samostatných obcí Veľká Suchá a Pondelok.

### 2.1.1 ŠIRŠIE ÚZEMNÉ VZŤAHY

Obec Hrnčiarska Ves leží v okrese Poltár, ktorý je súčasťou Banskobystrického kraja. Okres Poltár susedí s okresmi Lučenec, Rimavská Sobota, Detva a Brezno.

Obec	Vzdialenosť v km okresné mesto Poltár	Vzdialenosť v km bývalé okresné mesto Lučenec	Vzdialenosť v km krajské mesto Banská Bystrica	Vzdialenosť v km Hrachovo	Vzdialenosť v km Rimavská Sobota
Hrnčiarska Ves	6km	25 km	89 km	9 km	18 km

Zdroj: www.vzdialenosti.sk

### 2.1.2 STAV ÚZEMNO PLÁNOVACEJ DOKUMENTÁCIE

Na riešené územie nie je spracovaných veľa dokumentov, ktoré sa zaoberajú jeho trvalo udržateľným rozvojom. Medzi aktuálne patrí:

Koncepcia územného rozvoja Slovenska ako územnoplánovacia dokumentácia celoštátneho významu rieši nadradené rozvojové osi, hierarchiu sídiel, životné prostredie, nadradené systémy sociálnej a technickej infraštruktúry.

Územný plán veľkého územného celku Banskobystrický kraj v znení zmien a doplnkov 2004,2007,2009 a 2014. Závazná časť vyhlásená VZN BBSK č. 27/2014 zo dňa 5.12.2014. Územný plán VÚC Banskobystrického kraja rieši rozvoj územia podrobnejšie. V tomto dokumente sú zakotvené všeobecné zásady pre trvalo udržateľný rozvoj územia.

Program hospodárskeho a sociálneho rozvoja Banskobystrického kraja na roky 2015 – 2023.

Obec nemá vypracovanú ÚPN.

### 2.1.3 STAV OSTATNÝCH DOKUMENTÁCIÍ DOTÝKAJÚCICH SA ÚZEMIA

Stav ostatných dokumentácií dotýkajúcich sa územia		
Obec	Spracovateľ	Rok spracovania
PHSR Hrnčiarska Ves	Centrum prvého kontaktu pre podnikateľov v Poltári	september 2014

Zdroj: obec Hrnčiarska ves

## 2.2 PRÍRODNÉ ZDROJE A PODMIENKY

### 2.2.1 GEOMORFOLOGICKÁ PRÍSLUŠNOSŤ ÚZEMIA

Hrnčiarska Ves leží na úpäťí Slovenského Rudohoria na severovýchode Lučenskej kotliny v doline potoka Suchá, čiastočne v Rimavskej kotline a čiastočne v Slovenskom Rudohorí. Pahorkatinný až vrchovinný chotár tvoria mladšie treťohorné uloženiny, poltárska štrková formácia a rôzne íly, miestami zvyšky pokrovu andezitických tufov, kryštálické bridlice, pieskovce a granodiority.

### 2.2.2 GEOLOGICKÉ PODMIENKY

Na geologickej stavbe územia a jeho okolia sa podieľa niekoľko základných paleoaplínskych tektonických jednotiek a to: silicikum, veporikum, meliatikum a gemerikum.

**Silicikum** alebo **silický príkrov** je tektonická superjednotka Západných Karpát, skladajúca sa z viacerých príkrovových telies. Tvorí ho drienocký, muránsky, vernársky, stratenský, besnícky a silický príkrov s opátskou a radzimskou troskou, bodviansky príkrov v Aggteleckom kráse a v pohorí Rudabánya v Maďarsku. Silicikum tvorí planiny Slovenského krasu (Muránska, Silická, Plešivecká) južne od gemerika a v Stratenskej hornatine (Slovenský raj) a pásme Galmusu.

**Veporikum** je stredná tektonická superjednotka centrálnych Západných Karpát, na severe je čiastočne nasunutá na južnú časť tatrika, na juhu je podobným spôsobom veporikum prekryté severnou časťou gemerika. Tvorí ho najmä paleozoické kryštálické bridlice a granitoidy, menej usadené a premenené horniny mladšieho paleozoika a mezozoika.

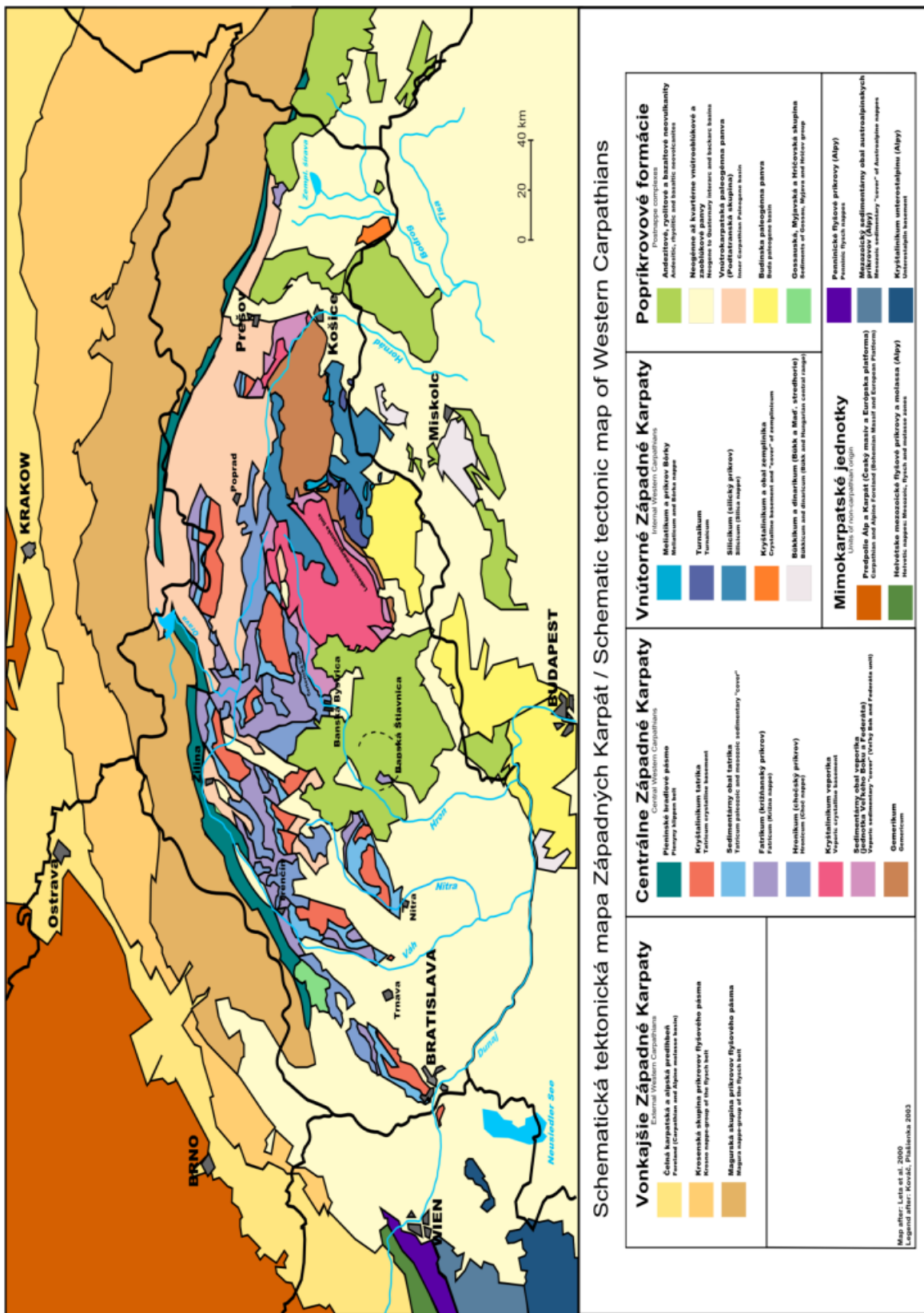
**Meliatikum** je tektonická superjednotka Západných Karpát. Je súčasťou po uzavretí Meliatskeho oceánu. Horninové súbory budujúce meliatikum tvoria viacero celkov príkrovového charakteru. Ich časť vystupuje v tektonických oknách pri pod príkrovmi silicika a turnaika v Slovenskom kráse a označovaná je ako meliatska jednotka, no ďalšie sa nachádzajú aj v Maďarsku a Rakúsku, jaklovská jednotka a príkrov Bôrky,

ktoré sú považované za súčasť meliatika len v širšom zmysle, ležia v gemerskom pásme.

**Gemerikum** je najvrchnejšia tektonická superjednotka Centrálnych Západných Karpát, tvorená prevažne paleozoickými, menej mezozoickými horninami, na ktoré je viazaná podstatná časť rudného bohatstva Slovenska. Svojim vekom, horninovým zložením aj metamorfózou sa výrazne odlišuje od ostatných západokarpatských jednotiek. Gemerikum má charakter antiklinória, v strede ktorého sa nachádzajú staršie, po okrajoch mladšie horniny. Buduje Spišsko-gemerské rudohorie, hlavne rozsiahly masív Volovských vrchov a tzv. západogemerskú ostrohu (južnú časť Revúckej vrchoviny). Gemerikum je vo svojej severnej oblasti čiastočne nasunuté na veporikum, kde je ohraničené lubenícko-margecianskou líniou. Na západe, v oblasti Muránskej planiny, Stratenskej hornatiny a Galmusu aj na juhu v oblasti Slovenského krasu je prekryté príkrov mimeliatika, silicika a miestami aj turnaika (napr. tektonické polokno Turnianskej kotliny).

Zdroj: <http://www.minzp.sk/>





### 2.2.3 PÔDNE POMERY

Najrozšírenejším pôdnym typom v regióne sú kambizeme, v nive potokov sú to fluvizeme.

**Fluvizeme** sú mladé, dvojhorizontové A-C pôdy, vyvinuté výlučne z holocénnych fluviálnych, t.j. aluviálnych a proluviálnych silikátových a karbonátových sedimentov (alúviá tokov, náplavové kužele). Sú to pôdy v iniciálnom štádiu vývoja s pôdotvorným procesom slabej tvorby a akumulácie humusu, pretože tento proces je, resp. v nedávnej minulosti bol narúšaný záplavami a aluviálnou akumuláciou. Pre fluvizeme je typická textúrna rozmanitosť, rôzna minerálna bohatosť a rôzne vysoká hladina podzemnej vody, s následným vplyvom na vývoj ďalšieho, glejového G-horizontu.

Fluvizeme sú teda pôdy so svetlým, plytkým (tzv. ochrickým) Ao-horizontom zriedkavo presahujúcim hrúbku 0,3 m, ktorý prechádza cez tenký prechodný A/C-horizont priamo do litologicky zvrstveného pôdotvorného substrátu, C-horizontu. V typickom vývoji môžu byť v profile náznaky glejového G-horizontu (glejový oxidačný Go-horizont a glejový redukčno-oxidačný Gro-horizont), čo znamená, že hladina podzemnej vody je trvalo hlbšie ako 1 m.

**Kambizeme** sú trojhorizontové A-B-C pôdy, vyvinuté zo zvetralín vyvretých, metamorfovaných a vulkanických hornín, prevažne nekarbonátových sedimentov paleogénu a neogénu, lokálne tiež z nespevnených sedimentov, napr. z viatych pieskov.

Ich humusový A-horizont je v nižších polohách plytký a svetlý, s malým obsahom humusu a často aj na zvetralinách granitov sorpčne nasýtený. Ide o tzv. ochrický Ao-horizont. Vo vyšších, klimaticky extrémnejších nadmorských výškach v ňom narastá obsah surového kyslého humusu a narastá tiež jeho hrúbka, čím sa mení na tzv. umbrický (tmavý, hrubý, sorpčne nenasýtený) Au-horizont. Dominantným diagnostickým horizontom kambizemí je kambický B v-horizont. Je to metamorfický podpovrchový horizont ktorý vznikol procesom hnednutia (brunifikácie), t.j. oxidického zvetrávania, s fyzikálnou a chemickou premenou prvotných minerálov a tvorbou ílových minerálov, bez ich výraznejšej translokácie. Tento proces dáva horizontu charakteristickú hnedú farbu. Za kambický horizont sa považujú aj iné alterácie pod A-horizontom, napr. zmena farby a štruktúry v dôsledku odvápnenia časti pedonu. Typickým morfológickým znakom kambizemí sú difúzne prechodné horizonty A/B a B/C. Táto vlastnosť si vyžaduje zvýšenú pozornosť najmä pri identifikácii kambizemí nižších polôh ktoré sú celkovo svetlé, s málo kontrastným zafarbením. Kontrastnosť a výraznosť farieb horizontov kambizeme rastie s nadmorskou výškou v dôsledku slabšej mineralizácie a intenzívnejšieho zvetrávania v podmienkach drsnejšej klímy.

Kambizeme sa produkčne a ekologicky uplatňujú v stredných a vyšších nadmorských výškach. Z ekologického hľadiska sú to pôdy cenné pre svoju nezastupiteľnú schopnosť zadržiavať a akumulovať zrážkové vody a tiež pre svoje filtračné vlastnosti. Vzhľadom na ich výskyt v svahovitých polohách sú často erodované a tým aj ohrozujúce povrchové vodné zdroje. Pri znečistení ťažkými kovmi je predpoklad ich vysokého transportu do pestovaných rastlín (vzhľadom na kyslú reakciu týchto pôd).

Zdroj: Atlas krajiny

### 2.2.4 KLIMATICKÉ POMERY

V tomto regióne je teplá, suchá klíma, s miernou zimou a dlhým trvaním slnečného svitu vo vegetačnom období. Priemerné ročné teploty vzduchu dosahujú 8 °C a vo vegetačnom období sa pohybujú okolo 15 °C. Trvanie vegetačnej doby je 230 dní, začiatok je 26.-28.marca a koniec 4. až 6. novembra. Najteplejším mesiacom je júl, najchladnejším mesiacom je január a priemerné teploty vzduchu sú v letných mesiacoch okolo 20 °C. V zimnom období maximálne teploty vzduchu dosahujú niekedy 11 až 15 °C a minimálne teploty vzduchu pod - 20 °C sa môžu vyskytovať v kotlinách i pohoriach v období od decembra do februára.

## 2.2.5 HYDROLOGICKÉ POMERY

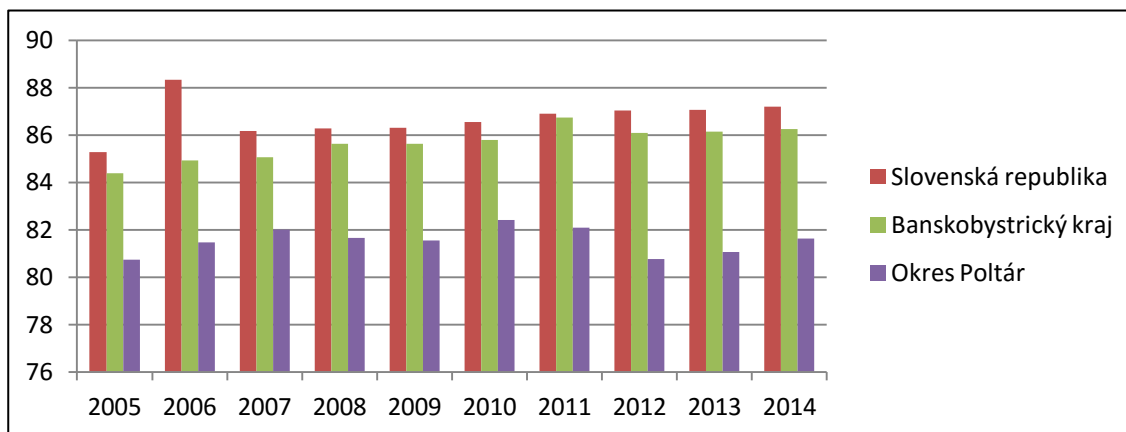
V ročnom chode dlhodobého priemeru má najmenej zrážok mesiac február, maximum má mesiac máj, po ktorom zase mesačné úhrny klesajú až do októbra, kedy začína zrážok pribúdať. Priemerné ročné zrážky predstavujú množstvá cca 600 mm. Katastrálne územie obce patrí do povodia rieky Ipeľ. Zásoby povrchových vôd v okrese Poltár sú akumulované vo vodných nádržiach, z ktorých najvýznamnejšia je Málinec s nadregionálnym významom. Menšie vodné nádrže lokálneho významu sú v katastrálnom území Uhorské a v Poltári, ktorá je najbližšou vodnou nádržou k obci Hrnčiarska Ves.

### Podiel obyvateľov zásobovaných pitnou vodou z verejného vodovodu okres Poltár

Slovenská republika	2005	2006	2007	2008	2009	2010	2011	2012	2013	2014
	85,29	88,33	86,16	86,29	86,30	86,56	86,91	87,04	87,06	87,21
Banskobystrický kraj	84,39	84,93	85,06	85,64	85,62	85,78	86,74	86,08	86,15	86,24
Okres Poltár	73,79	74,40	74,89	77,70	77,97	77,71	79,11	78,89	79,01	79,28

Zdroj:www.enviroportal.sk

Oproti roku 2005, v roku 2014 stúpol podiel obyvateľov zásobovaných pitnou vodou z verejného vodovodu v okrese Poltár. V porovnaní so SR a BBSK je podiel obyvateľov zásobovaných pitnou vodou z verejného vodovodu v okrese Poltár nižší.



### Prehľad všetkých obcí SR podľa okresov, problémy vo vodovodoch a návrh na riešenie do roku 2015

Okres Poltár	Počet napojených obyvateľov na vodnú sieť	% zásobovaných obyvateľov	Problémy vo vodovode	Návrh na riešenie
<b>Obec</b>				
Hrnčiarska Ves	-	-	-	-

http://www.minzp.sk/

### Spotreba pitnej vody obec Hrnčiarska Ves 2014 /m3/

Obec	Spotreba pitnej vody spolu	Spotreba pitnej vody pre domácnosti
Hrnčiarska Ves	18	18

Zdroj: http://www.minzp.sk/

Obcou Hrnčiarska Ves preteká Maštinský potok, ktorého údolie je bohaté na výskyt minerálnych prameňov.

V katastri obce sa nachádza pomerne veľa prameňov minerálnych vôd. Prieskum minerálnych a kúpeľných prameňov bol súčasťou pasportizácie a inventarizácie

prameňov na Slovensku v roku 1996, vykonávala ho SATP a v katastri Hrnčiarskej Vsi zaznamenal až 25 prameňov minerálnych vôd. Infiltračná oblasť minerálnych vôd je spoločná s vývermi minerálnych vôd v Maštinci severne od výverovej oblasti v miestach, kde priepustné horniny vychádzajú na povrch. Legislatívna ochrana minerálnych prameňov je ukotvená vo Vyhláske Ministerstva zdravotníctva Slovenskej republiky, ktorou sa vyhlasuje zdroj podzemnej vody v obci Hrnčiarska Ves, časť Maštinec, za prírodný zdroj minerálnej stolovej vody a vyhlasujú ochranné pásma prírodných zdrojov minerálnych stolových vôd v Hrnčiarskej Vsi, časti Maštinec.

**Zoznam niektorých existujúcich prírodných minerálnych a termálnych prameňov s krátkou charakteristikou:**

**Slabo mineralizované, hydrouhličitanové, sodné, železnaté, uhličité vody, studené, hypotonické:**

- ❖ Maštinec RS-29 Vrt B-1 (vrt) – na SZ od obce, na pitie, 6,6 l/min.
- ❖ Maštinec RS-32 Vrt B-4 (vrt) – na pitie, výron CO<sub>2</sub>, 1,26 l/min
- ❖ Maštinec RS-34 Vrt B-6 (vrt) – na S od obce, oceľová rúra, na pitie, 6,6 l/min
- ❖ Maštinec RS-35 Vrt B-6 (vrt) – na J od obce, na pitie, 12,6 l/min
- ❖ Maštinec RS-80 Prameň pod dubom (prameň) - na pitie, 14 C, pH 4,8 , CO<sub>2</sub> 2 163 mg/l
- ❖ Maštinec RS-81 Studňa (studňa) - kopaná studňa, na pitie, 14 C, pH 5,2 , CO<sub>2</sub> 2 277 mg/l

**Slabo mineralizované, hydrouhličitanové, vápenato-horečnaté, uhličité vody, studené, hypotonické:**

- ❖ Hrnčiarska Ves RS-65 Kúpeľný prameň (studňa) - betónová studňa, 24 l/min.

**Slabo mineralizované, hydrouhličitanové, vápenaté, uhličité vody, studené, hypotonické:**

- ❖ Hrnčiarska Ves RS-67 Šťavica pri ceste (studňa) - kopaná studňa, 2 l/min., nevyužíva sa
- ❖ Hrnčiarska Ves RS-75 Prameň v rigole (prameň) – znečistený, CO<sub>2</sub> 1 720 mg/l

<http://www.minzp.sk/>



Minerálny prameň v Maštinci

Studňa v Maštinci



Plnička stolovej vody „Gracia“ a  
 minerálnej vody „Maštinská“ v Maštinci

Zdroj: vlastné foto

## 2.2.6 FLÓRA A FAUNA

Kataster pokrývajú prevažne lesy hrabové a dubové. Charakteristické druhy cicavcov poľí a lúk sú napr. zajac poľný, líška obyčajná.

Z vtákov sú to napr. drozd čierny, vrabec domový, sýkorka bielolíca. Z cicavcov krt obyčajný, myš domová, potkan hnedý a jež obyčajný východoeurópsky.

V okolitých lesoch žije sviňa divá, srnec lesný, jeleň lesný, ale i bažant, jariabok. Medzi tamojšie vzácne druhy patria roháč obyčajný, jašterica múrová.

## 2.2.7 SÚČASNÁ KRAJINNÁ ŠTRUKTÚRA

### Pôdne pomery

Zloženie pôd svojou pestrosťou a štruktúrou zodpovedá geologickej zložitosti a povrchovej členitosti územia. Ako celok má pôdny pokryv tohto územia špecifický charakter. Určuje ho nepatrné zastúpenie spraší, čo spôsobuje, že tu v porovnaní s nížinami západnej časti Slovenska takmer nevyskytujú typické, zonálne černozeme a hnedozeme, ale prevažne len luvizeme (ilimerizované pôdy) a pseudogleje, ktoré vznikli zo sprašových (sprašoidných) a podobných polygenetických hlien. Ďalšou osobitosťou tohto územia je početný výskyt neogénnych karbonátových siltovcov a pieskocov na povrchu, z ktorých vznikli pararendzimy a regozeme, striedajúce sa v pestrej mozaike s nekarbonátovými, sprašovými hlinami. Na pomerne veľkých plochách aj také zriedkavé pôdne fenomény, akými sú fosílné humusové horizonty v pseudoglejoch a špecifickým je aj spomínaný pomerne hustý výskyt autochtých i sedimentovaných rubefikovaných pôd.

### Úhrnné hodnoty druhov pozemkov podľa okresov v k 1.1.2014 / v hektároch/

Okres Poltár	Orná pôda	Chmeľnice	Vinice	Záhrady	Ovocné sady	Trv. trávnaté porasty	Poľn. pôda	Lesné pozemky	Vodné plochy	Zastavané plochy	Ostatné plochy	Celková výmera
	9357	-	2	539	114	11569	21580	23590	428	1313	721	47632

Zdroj: <http://www.skgeodesy.sk/files/slovensky/ugkk/kataster-nehnutelnosti/sumarne-udaje-katastra>

### Krajský prehľad k úhrnným hodnotám druhov pozemkov podľa okresov k 1.1.2014

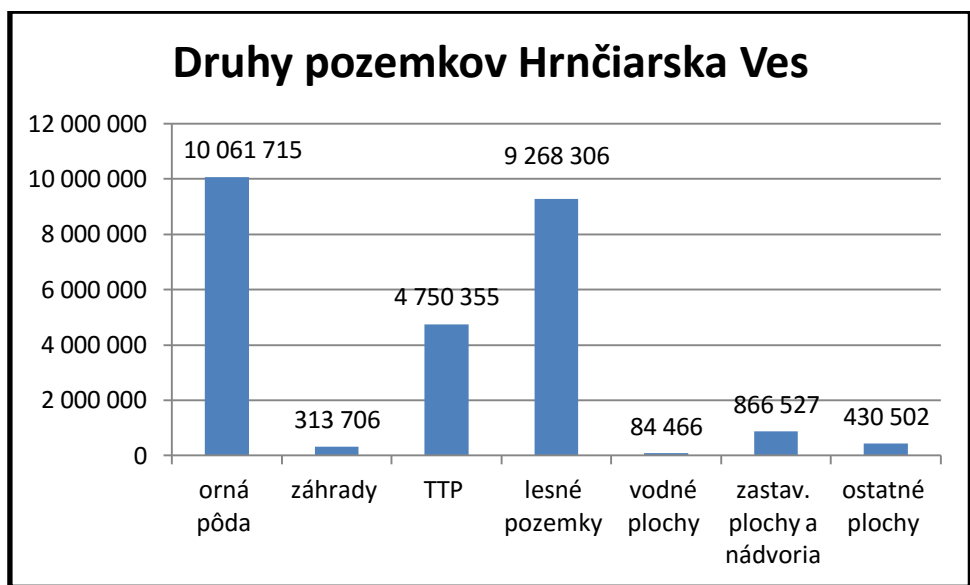
Okres Poltár	Počet									
	Okresov	Obcí	Kat. území	Parceli registrá C	Parceli registrá E	Domov s č. súpisným	Bytov vo vlastníctve Práv. osôb	Bytov vo vlastníctve Fyz. osôb	Listov vlastníctva	Vlastníkov
	1	22	30	42148	58154	12570	250	2704	20100	126982

Zdroj: <http://www.skgeodesy.sk/files/slovensky/ugkk/kataster-nehnutelnosti/sumarne-udaje-katastra>

### Druhy pozemkov v obci Hrnčiarska Ves (v m2)

Celková výmera	orná pôda	chmelnice	vínice	záhrady	ovocné sady	TTP	lesné pozemky	vodné plochy	zastav. plochy a nádvoría	ostatné plochy
25 775 577	10 061 715	0	0	313 706	0	4 750 355	9 268 306	84 466	866 527	430 502

Zdroj: ŠU SR



### Pôdne druhy

Pôdne druhy vyskytujúce sa v charakterizovanom katastri sú piesočnato hlinité, hlinité až ílovitohlinité. Najvyšší podiel zaberajú piesočnato hlinité pôdy (52,10%), hlinítopiesočnaté pôdy tvoria približne štvrtinu plochy (24,72%).

### Zastúpenie pôdných druhov v okrese Poltár [% z poľnohospodárskej pôdy]

Okres	ľahké	stredne ťažké		Ťažké	veľmi ťažké
	piesočnaté, hlinítopiesočnaté	piesočnato hlinité	hlinité	ílovito-hlinité	ílovité, íly
Poltár	24,72	52,10	18,31	4,70	0,17

Zdroj: VÚPOP 2014

**Vyhláška 461/2009 Z.z., vyhláška 74/2011 Z.z. platná od 1.4.2011  
VYHLÁŠKA**

Úradu geodézie, kartografie a katastra Slovenskej republiky z 28. októbra 2009, ktorou sa vykonáva zákon Národnej rady Slovenskej republiky č. 162/1995 Z.z. o katastri nehnuteľností a o zápise vlastníckych a iných práv k nehnuteľnostiam (katastrálny zákon) v znení neskorších predpisov

Úrad geodézie, kartografie a katastra Slovenskej republiky (ďalej len "úrad") podľa § 80 ods. 1 zákona Národnej rady Slovenskej republiky č. 162/1995 Z.z. o katastri nehnuteľností a o zápise vlastníckych a iných práv k nehnuteľnostiam (katastrálny zákon) v znení neskorších predpisov (ďalej len "zákon") ustanovuje:

**Súbor geodetických informácií**

§ 1(1) Katastrálna mapa je technickým podkladom na evidovanie nehnuteľností v katastri nehnuteľností (ďalej len "kataster"). Katastrálna mapa sa tvorí a aktualizuje ako vektorová katastrálna mapa v elektronickej podobe alebo na mapových listoch v papierovej podobe.

(2) Číselná mapa katastra je mapa katastra spracovaná na podklade číselných meračských údajov. Číselná vektorová katastrálna mapa vzniká ako výsledok geodetických prác alebo vektorizáciou na podklade číselnej katastrálnej mapy.

(3) Nečíselná mapa katastra je mapa katastra spracovaná na podklade grafických výsledkov podrobného merania, z ktorých je dokumentovaný iba grafický záznam obrazu vyjadrený fyzikálnou veličinou na fyzickom podklade, napríklad čiarami a znakmi na papieri. Nečíselná vektorová katastrálna mapa vzniká vektorizáciou na podklade nečíselnej katastrálnej mapy.

(4) Vektorizácia mapy je prevod mapy do elektronickej podoby mapy, v ktorej je každý prvok mapy zobrazený pomocou súradníc a atribútov veľkosti a smeru.

(5) Vektorová katastrálna mapa sa preberá do katastra pri  
a) vyhlásení platnosti obnoveného katastrálneho operátu pri obnove katastrálneho operátu novým mapovaním,

b) vyhlásení platnosti vektorovej katastrálnej mapy v obvode projektu pozemkových úprav vykonaním záznamu po schválení vykonania projektu pozemkových úprav, 1)

c) vyhlásení platnosti vektorovej katastrálnej mapy pri spracúvaní registra obnovennej evidencie pozemkov,

d) skončení tvorby vektorovej katastrálnej mapy pri obnove katastrálneho operátu alebo jeho časti vyhotovením duplikátu platného stavu.

(6) Vektorová katastrálna mapa sa po prevzatí do katastra stáva katastrálnou mapou v elektronickej podobe. Predchádzajúca katastrálna mapa sa stáva neplatnou. Neplatnosť vyznačí správa katastra na všetkých mapových listoch predchádzajúcej katastrálnej mapy v papierovej podobe alebo vo všetkých súboroch predchádzajúcej katastrálnej mapy v elektronickej podobe.

(7) V katastrálnom území alebo v jeho časti s prevzatou vektorovou katastrálnou mapou sa priebežne aktualizuje súbor geodetických informácií v elektronickej podobe.

(8) Prevzatie vektorovej katastrálnej mapy do katastra sa zverejňuje prostredníctvom webového sídla úradu.

**Zoznam katastrálnych území s vektorovou mapou:**

Vysvetlenie skratiek:

C - vektorová mapa v rozsahu celého katastrálneho územia

E - vektorová mapa mimo zastavané územie obce (extravilán)

I - vektorová mapa v zastavanom území obce (intravilán)

X - vektorová mapa nie je zobrazená na portáli

Názov kraja	Názov okresu	Kód k.ú.	Názov k.ú.	Mapa KN	Mapa UO	Počet chýb v KN	Počet chýb v UO
Banskobystrický	Poltár	819514	Hrnčiarska Ves	C	C	0	0

<http://jaspi.justice.gov.sk/http://www.katasterportal.sk/>

### Potreba poľnohospodárskych pôd

Súčasný produkčný potenciál našich pôd postačuje na krytie potravinovej dostatočnosti asi pre 6,2 mil. obyvateľov. Môžeme preto povedať, že Slovenská republika má vzhľadom na existujúci stav v počte obyvateľov zatiaľ dostatok pôd na zabezpečenie potravinovej sebestačnosti z vlastných zdrojov.

### Výmera pôd v m<sup>2</sup> pripadajúca na obyvateľa v krajoch SR

Banskobystrický kraj	Celková výmera	Poľnohosp. pôda	Orná pôda	Lesná pôda	Vodné plochy	Zastavané plochy
	14 323	6 341	2 525	7 006	120	501

Podľa prepočtov región, v ktorom výmera orných pôd pripadajúca na jedného obyvateľa poklesne pod 0,18 ha, resp. únosnosť územia (vyjadrená počtom obyvateľov pripadajúcich na jeden hektár) je v prípade orných pôd vyššia ako 5,5, už nedokáže užiť svojich obyvateľov a stáva sa teda závislým na dovoze potravín. Únosnosť (produkčná kapacita) pôd je už v tomto smere vyčerpaná v krajoch Bratislavskom, Trenčianskom a Žilinskom. V Banskobystrickom kraji **únosnosť pôd v tomto smere ešte vyčerpaná nie je.**

### Počet obyvateľov na 1 ha, alternatívy novej nápravy a rezervy vzhľadom na potravinovú samostatnosť krajov

Banskobystrický kraj	Počet obyvateľov na 1 ha			Alternatíva nápravy		Rezerva	
	Poľnohosp. pôdy	Ornej pôdy	Zastavanej plochy	Pokles ob. v tis.	nárast ornej pôdy (v tis. ha)	v počte obyvateľov (v tis.)	vo výmere ornej pôdy (v tis. ha)
	1,6	4,0	20,0	-	-	257	46

Zdroj: <https://www.sav.sk/>

## 2.3 OCHRANA PRÍRODY A ŽIVOTNÉ PROSTREDIE

### 2.3.1 ŽIVOTNÉ PROSTREDIE

Pod pojmom životné prostredie rozumieme všetko, čo vytvára prirodzené podmienky existencie organizmov vrátane človeka a je predpokladom ich ďalšieho vývoja. Jeho zložkami sú najmä: neživé (anorganické) zložky:

- ❖ ovzdušie (atmosféra)
- ❖ voda (hydrosféra)
- ❖ horniny (litosféra)
- ❖ pôda (pedosféra)
- ❖ živé (organické) zložky
- ❖ organizmy (biosféra).

Každá časť životného prostredia je s ostatnými spojená mnohými najrôznejšími väzbami (§2 zákona č.17/1992 Zb. o životnom prostredí).



## Potvrdené environmentálne záťaž v Banskobystrickom kraji s vysokou prioritou riešenia

P.č.	Lokalita	Okres	K *
19.	PT (001) / Kalinovo - fenolová jama (Žiaromat)	Poltár	65

Zdroj: Informačný systém environmentálnych závaží\* stupeň rizika K - základná (hlavná) klasifikácia rizika environmentálnej záťaže zohľadňujúca riziko šírenia sa kontaminácie do podzemných vôd a podzemnými vodami, riziko z prchavých a toxických látok na obyvateľstvo, riziko kontaminácie povrchových vôd. Maximálna hodnota stupňa rizika K podľa hodnotiacich kritérií je 166.

### 2.3.2 OVZDUŠIE

Ovzdušie je jednou zo základných zložiek životného prostredia. Kvalita je daná emisnými pomermi a rozptylovými podmienkami. Podmienky na rozptyl v ovzduší sa menia nielen v priebehu roka, sú závislé od klimatických podmienok a meteorologickej situácie. Z pohľadu kvality ovzdušia sa sleduje emisná a imisná situácia. Emisiou je každé priame, alebo nepriame vypustenie znečisťujúcej látky do ovzdušia. Imisiou sa rozumie zmes škodlivín nachádzajúcich sa vo voľnom ovzduší. Najväčšie znečistenie ovzdušia spôsobujú len hospodárske dvory zamerané na živočíšnu výrobu, potom sú to kotelne na tuhé a plyné palivo. Prevažný spôsob vykurovania v obci je vykurovanie drevom a plynom, menej uhlím.

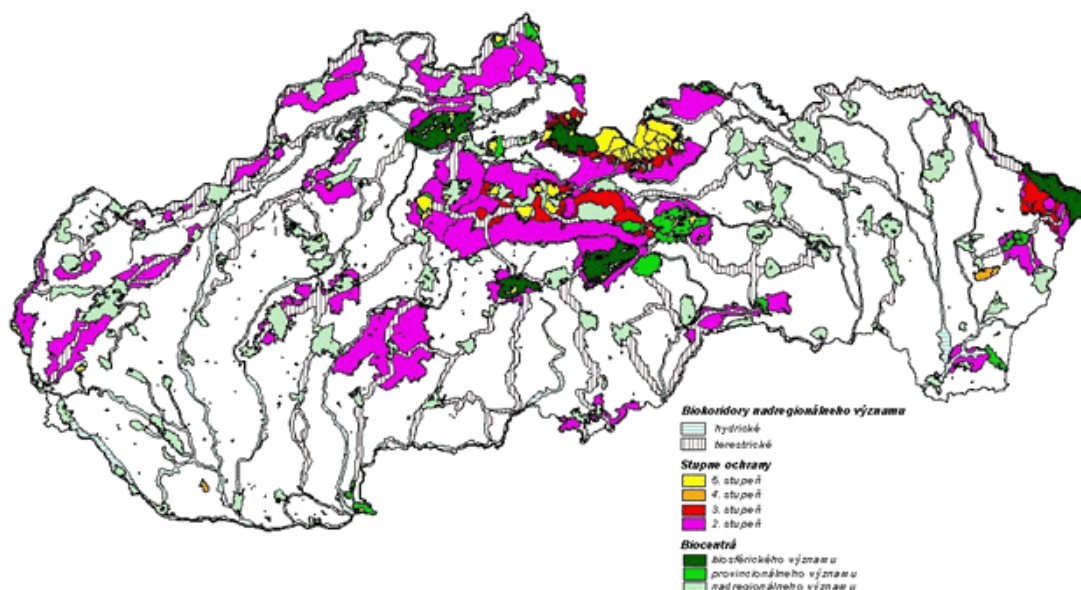
### 2.3.3 NATURA 2000

V zmysle zákona č. 287/1994 Z.z. o ochrane prírody na územie nezasahujú žiadne chránené veľkoplošné a maloplošné chránené územia a útvary. Územie ani jeho časť nie je zaradená do systému ochrany prírody Natura 2000.



### 2.3.4 ÚZEMNÝ SYSTÉM EKOLOGICKEJ STABILITY

Územný systém ekologickej stability je zákonom č. 543/2002 Z.z. o ochrane prírody a krajiny definovaný, ako taká celopriestorová štruktúra navzájom prepojených ekosystémov, ich zložiek a prvkov, ktorá zabezpečuje rozmanitosť podmienok a foriem života v krajine. Základ tohto systému predstavujú biocentrá, biokoridory a interakčné prvky, ktoré môžu mať nadregionálny, regionálny, alebo miestny význam. Ekologická stabilita je v území daná predovšetkým formou využívania územia. Vysoká stabilita jednotlivých celkov vyčlenených v rámci Regionálneho územného systému ekologickej stability je narušená primárnymi bariérovými prvkami (urbanizácia, doprava), ako aj minimálna narušenosť spôsobená sekundárnymi bariérovými prvkami (kontaminácia pôd, poškodenie vegetácie).



### 2.3.5 ENVIRONMENTÁLNA RELIGIONIZÁCIA

Z hľadiska aktualizácie environmentálnej regionalizácie Slovenska (SAŽP, 2014), v ktorej je vyjadrený stav zložiek životného prostredia a najmä miera pôsobenia rizikových faktorov na základe sledovania vybraných enviromikroregiónu patrí obec medzi územia s rôznorodou environmentálnou kvalitou. Územie obce ako celok dosahuje priemerné hodnoty. Ekologická kvalita územia je spojená s typom využívania pôdy v danom území.

### 2.3.6 KVALITA A OCHRANA VÔD

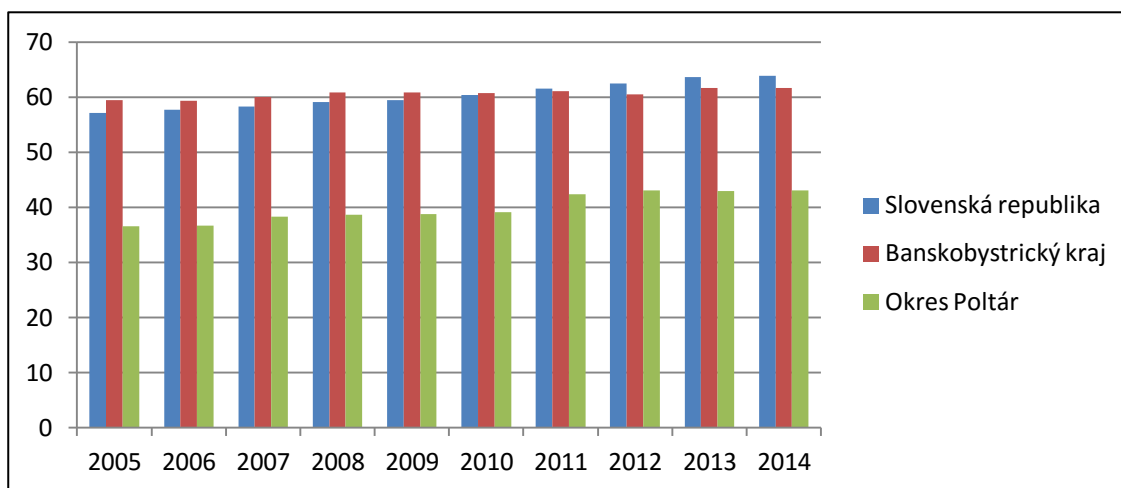
Ochrana vodných pomerov a vodárenských zdrojov vyplýva z piatej časti zákona č. 364/2004 Z.z. (vodný zákon): všeobecná ochrana (§ 30 vodného zákona) platí pre celé územie regiónu na vybrané časti územia sa vzťahuje aj regionálna – širšia ochrana (§ 31 vodného zákona).

Ďalej sem patrí ochrana povodí vodárenských tokov. Vodárenské toky sú vodné toky, ktoré sa využívajú alebo môžu využívať ako vodárenské zdroje.

### Podiel obyvateľov napojených na verejnú kanalizáciu v % za okres Poltár

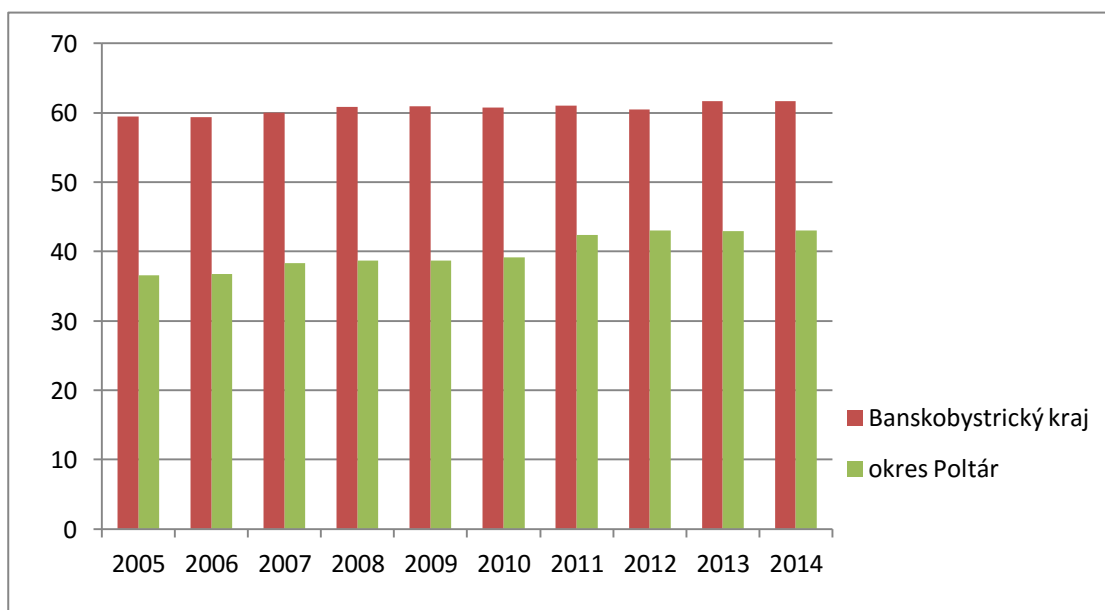
Slovenská republika	2005	2006	2007	2008	2009	2010	2011	2012	2013	2014
Slovenská republika	57,09	57,66	58,27	59,06	59,45	60,38	61,58	62,45	63,67	63,82
Banskobystrický kraj	59,49	59,35	59,99	60,82	60,90	60,79	61,07	60,47	61,66	61,72
Okres Poltár	36,55	36,73	38,34	38,67	38,72	39,15	42,34	43,03	42,91	43,05

Zdroj: www.enviroportal.sk



V porovnaní so SR a BBK je napojenosť obcí na verejnú kanalizáciu v okrese Poltár nižšia.

### Podiel obyvateľov napojených na vodovod v okrese Poltár



V porovnaní so SR a BBK je napojenosť obcí na verejný vodovod v okrese Poltár nižšia.

### 2.3.7 ODPADOVÉ HOSPODÁRSTVO

Koncepcia odpadového hospodárstva obcí vychádza zo všeobecných zámerov Programu odpadového hospodárstva Slovenskej republiky, ako základného dokumentu pre riadenie odpadového hospodárstva a následných koncepčných materiálov na nižších úrovniach riadenia, najmä Program odpadového hospodárstva Banskobystrického kraja.

Odpadové hospodárstvo Slovenskej republiky je v súčasnosti ešte zabezpečované podľa zákona č. 223/2001 Z.z. o odpadoch, o zmene a doplnení niektorých zákonov v znení neskorších predpisov, zákona NR SR č. 327/1996 Z.z. o poplatkoch za uloženie odpadov v znení neskorších predpisov a zákona č. 529/2002 Z.z. o obaloch a o zmene a doplnení niektorých zákonov.

Odpad z obce je tvorený prevažne odpadom vyprodukovaným z domácností a ďalším odpadom podobným domovému odpadu z prevádzok v obci. Významný podiel produkovaného odpadu predstavuje odpad z verejných priestranstiev. Z hľadiska systému zberu komunálneho odpadu je v obci využívaný typ zberu komunálneho odpadu do individuálnych, alebo veľko-rozmerových kontajnerov, s následným zvozom. Periodicita zvozu je v obci prispôbená produkcii odpadu a požiadavkám obyvateľstva.

Odpadové hospodárstvo ku 31.12.2014			
Obec	Komuálny odpad - Firma	Separovaný odpad - Firma	Nebezpečný odpad - Firma
Hrnčiarska Ves	Združenie miest a obcí a.s	Združenie miest a obcí a.s	Združenie obcí pre likvidáciu odpadu Poltár

Obec je členom Združenia obcí pre likvidáciu komunálneho odpadu Poltár. Domový odpad sa separuje a ukladá do odpadových nádob a 1-krát za 2 týždne je odvážaný na skládku odpadov mesta Poltár. Odber zabezpečuje súkromná firma.

**Od 1.1.2016 nadobúda účinnosť zákon o odpadoch č. 79/2015. Nový zákon je platný od 21.4.2015 a nadobudne účinnosť 1. januára 2016, čím zároveň zruší zákon č. 223/2001 Z.z. Zákon o odpadoch a 119/2010 Z.z. Zákon o obaloch.**

### 2.3.8 SEIZMICITA

Každé zemetrasenie je potrebné charakterizovať geografickými súradnicami miesta, kde došlo k uvoľneniu energie, hĺbkou ohniska, časom vzniku a veľkosťou.

Veľkosť zemetrasenia sa určuje na základe záznamov seizmografu. Geofyzikálnou veličinou na určovanie intenzity zemetrasenia podľa maximálnych amplitúd seizmických vln je **magnitúda M** (lat. magnitudo - veľkosť, sila).

Na vyjadrenie a porovnanie veľkosti zemetrasenia sa používa tzv. Richterova stupnica

M (magnitúda)	Popis
0	Najmenšie zaznamenané zemetrasenie na prístrojoch
2,5 - 3,0	Možno pocítiť blízko epicentra
4,5	Blízko epicentra môžu byť menšie škody
5	Zodpovedá približne energii 1. atómovej bomby
6	V obmedzenej oblasti môže spôsobiť značné škody
7	Nad touto hranicou ide o veľké zemetrasenia
8	Sanfranciské zemetrasenie v roku 1906
8,4	Aljašské zemetrasenie 1964, asámske 1950
8,9	Lisabonské zemetrasenie 1755

ZDROJ: Bc. PETER ŽALMAN / Seizmicita

### Neotektonická stavba

Po prvý krát predkladá v uvedenom rozsahu kvalitatívne a plošné vyhodnotenie posledného cyklu najmladšej tektonickej aktivity Západných Karpát a Panónskej panvy na území Slovenska. Znázorňuje výslednú štrukturalizáciu tektonickej aktivity tohto cyklu geodynamického vývoja. Zaznamenáva v ňom relatívnu dynamiku vertikálnych pohybov jednotlivých, v danej mierke rozlíšiteľných kryhových štruktúr - blokov; zobrazuje ich aktuálny stav a z toho vyplývajúce pravdepodobné pohybové tendencie pre prognózu následného vývoja tektonickej aktivity v ďalšom geologickom období.

### Pohybové tendencie tektonických blokov

Prevažná časť horskej sústavy Západných Karpát sa rozprestiera na území Slovenskej republiky. Toto pohorie prešlo dlhodobým a zložitým tektonickým vývojom. Na tektonickej mape Slovenskej republiky kolektív autorov vyjadruje svoj súčasný pohľad na tektonickú stavbu Západných Karpát.



Zdroj: Štátny geologický ústav Dionýza Štúra  
Tektonická mapa SR, V. Bezák et al., 2004, M 1 : 500 000

Po prvý krát predkladá v uvedenom rozsahu kvalitatívne a plošné vyhodnotenie posledného cyklu najmladšej tektonickej aktivity Západných Karpát a Panónskej panvy na území Slovenska. Znázorňuje výslednú štrukturalizáciu tektonickej aktivity tohto cyklu geodynamického vývoja. Zaznamenáva v ňom relatívnu dynamiku vertikálnych pohybov jednotlivých, v danej mierke rozlíšiteľných kryhových štruktúr - blokov; zobrazuje ich aktuálny stav a z toho vyplývajúce pravdepodobné pohybové tendencie pre prognózu následného vývoja tektonickej aktivity v ďalšom geologickom období.

### Pohybové tendencie tektonických blokov

Prevažná časť horskej sústavy Západných Karpát sa rozprestiera na území Slovenskej republiky. Toto pohorie prešlo dlhodobým a zložitým tektonickým vývojom. Na tektonickej mape Slovenskej republiky kolektív autorov vyjadruje svoj súčasný pohľad na tektonickú stavbu Západných Karpát.

### Radónové riziko

Z hľadiska prognózy radónového rizika takmer celá časť územia regiónu patrí do kategórie území so stredným radónovým rizikom. Stupeň radónového rizika vyjadruje riziko prenikania radónu z geologického podložia do stavebných objektov. Stredný a vysoký stupeň radónového rizika, zistený hlavne detailným premeraním stavebného pozemku je podnetom na uskutočnenie protiradónových opatrení pred výstavbou (vyhláška MZ SR č. 406/1992 Zb. o požiadavkách na obmedzenie ožiarovania radónom a ďalšími prírodnými rádionuklidmi).

## 2.4 HISTORICKÉ A KULTÚRNE ZDROJE

### História obce

Obec Hrnčiarska Ves vznikla v roku 1964 zlúčením obce Pondelok a Veľká Suchá. Na území dnešnej obce bolo sídlisko pilínskej kultúry z mladšej doby bronzovej. Zdrojom pre nasledujúce údaje boli údaje z obecnej kroniky.

### História obce Pondelok

Prvé záznamy, kde sa spomína Pondelok sú z roku 1511. Aj o pôvode vzniku názvu obce sú rôzne, často i protichodné názory a domnienky, napríklad, že názov je odvodený od súdov voči poddaným. Podľa najnovších výsledkov bádania v chotári dnešného Pondelka jestvovala už v prvej polovici 14. storočia dedina Slatina (1332-1334 Zalathna), ktorej názov pochádza od rovnomenného potoka pretekajúceho pri obci. Asi od druhej polovice 15. storočia sa pod vplyvom tunajších pondelňajších trhov premenovala na Pondelok. V obci sú dodnes náleziská kvalitnej hrnčiarskej hliny, ktorá obec preslávila výrobou hlinených mís, tanierov, pekáčov a hrncov, ale aj škridlíc. Okolo r. 1769 miestny zemepán Gabriel Rót založil v obci továreň na výrobu majolikového riadu, ale aj kachlí pre panské kaštiele a bohaté meštianske rodiny. Miestna porcelánka vážne súťažila aj s holičskou majolikou. Pondelok sa samostatne vyvíjal do r. 1964 – do jeho zlúčenia s Veľkou Suchou do spoločnej obce Hrnčiarska Ves.

### História obce Veľká Suchá

Založenie obce Veľká Suchá (podľa Pazmancathalog) sa datuje rokom 1285. Vtedy pod názvom Ziha. Po tomto názve nasledovali Zwiha, Szuha, Velko, Suha, Nagy Szuha, Veľká Suchá. Názov má od pomenovania potoka Suchá. Vznikla zo starej zemianskej osady. V tom čase patrila Hunt-Poznanovcom, v 15. storočí Jánokiovcom, o storočie neskôr si tu uplatňoval zemepanské práva Žigmund Balaša. I vo Veľkej Suhej sú náleziská hrnčiarskej hliny, a tak aj tu sa miestni obyvatelia intenzívne venovali hrnčiarstvu. Veľká Suchá sa samostatne vyvíjala do r. 1964 – do jej zlúčenia s Pondelkom v obci Hrnčiarska Ves. V novoveku patrila obec drobným zemanom Jánokiovcom a Jákóffyovcom. Obec bola známa jarmokmi. Zaoberali sa výrobou škridiel a hrnčiarstvom. Po roku 1918 mala obec poľnohospodársky charakter. V roku 1545 bola na Suhej založená ľudová škola podľa „Canonicavisitatio“. V roku 1791 tu založili Malohontskú čitateľskú spoločnosť (Societaslectoria in ValleKis-Hontana), pričom významnú úlohu mala jej knižnica. Dňa 24.júna 1795 vyhorela celá obec Veľká Suchá a obeťou sa stal i starobylý kostolík (drevený z XIII. stor.). Dňa 27.apríla 1811 bol na Pondelku veľký požiar a potom neskôr ešte ďalší požiar a pri ňom zhorelo 27 domov v oboch častiach. V roku 1890 bol vo Veľkej Suhej zriadený poštový úrad a v roku 1895 tiež vo Veľkej Suhej notariát. V roku 1952 bolo založené JRD Veľká Suchá. V roku 1956 bol v obci Veľká Suchá vystavaný kultúrny dom (stavba trvala dva roky).

### História obecnej časti Maštinec

Maštinec patrí do katastrálneho územia Pondelok. Pôvodne boli v Maštinci len dva domy- usadlosti, ktoré patrili Jánovi Lehockému a Jurajovi Cabanovi. Vysoká cena pôdy obmedzila príviv ďalších usadlíkov, ktorí prichádzali najmä z Látok, Detvy a Hriňovej. Po roku 1932 možno zaznamenať ďalší nárast obyvateľov. Život týchto osadníkov bol biedny a majetky mali zadlžené. Najviac trpeli deti, ktoré denne v biednom oblečení museli dochádzať do školy v Pondelku. V roku 1912 bola vybudovaná železničná trať Rimavská Sobota – Poltár (stanica v obci Pondelok). Od roku 1931 boli v obci Pondelok dve školy: Obecná ľudová škola a Evanjelická ľudová škola. Električka bola do oboch obcí zavedená v roku 1942. V tom istom roku boli zlúčené školy vo Veľkej Suhej a v Pondelku do jednej a prvým riaditeľom sa stal Ján Škrabák. V roku 1940 boli založené potravinové družstvo a úverové družstvo, ktoré boli spoločné pre obe obce. Dňa 21.januára 1945 o 6,00 hod. boli oslobodené obe obce armádou maršala Malinovského. V roku 1964 boli obe obce zlúčené do jednej s názvom Hrnčiarska Ves.

## 2.4.1 KULTÚRNE A HISTORICKÉ PAMIATKY

Zoznam historických a kultúrnych pamiatok, pamätihodností a zaujímavostí obce Hrnčiarska Ves							
Obec	Katastrálne územie	Číslo ústredného zoznamu KP	Unifikovaný názov KP	Unifikovaný názov PO	Zaužívaný názov	Stav	Vlastnícka forma
Hrnčiarska Ves	Pondelok	477 / 0	Kostol	Renesančný evanjelický kostol z roku 1630	evanjelický kostol	dobrý	Vlastníctvo cirkvi a cirk. organizácií
Hrnčiarska Ves	Veľká Suchá	491 / 0	Kostol	Klasicistický rímskokatolícky kostol sv. Mikuláša z roku 1851	kostol sv. Mikuláša	dobrý	Vlastníctvo cirkvi a cirk. organizácií
Hrnčiarska Ves	Hrnčiarska Ves			Zemianska kúria z roku 1650, postavená Gabrielom Jakobom	Zemianska kúria z roku 1650, postavená Gabrielom Jakobom	v súčasnosti slúžia ako rodinné domy	
Hrnčiarska Ves	Hrnčiarska Ves			Zemianska kúria z roku 1650, postavená Jozefom Noltenom	Zemianska kúria z roku 1650, postavená Jozefom Noltenom	v súčasnosti slúžia ako rodinné domy	
Hrnčiarska Ves	Hrnčiarska Ves			Kaštieľ posledného statkára Eleméra Biesza	Kaštieľ posledného statkára Eleméra Biesza	v súčasnosti slúžia ako rodinné domy	

Zdroj: obec



## 2.4.2 OSOBNOSTI A RODÁCI

Osobnosti			
Obec	Meno	Dátum narodenia a úmrtia	Pôsobnosť, význam
Hrnčiarska Ves	Michal Bakuliny	1819-1892	Pedagóg
Hrnčiarska Ves	Ján Glosiusst	1670-1729	Básnik
Hrnčiarska Ves	Samuel Kollár	1769-1831	Historik
Hrnčiarska Ves	Michal Bodický	1852-1935	Literárny historik
Hrnčiarska Ves	Michal Bosý	1780-1847	Spisovateľ, prekladateľ, vedec
Hrnčiarska Ves	Matej Holko	1757-1832	Osvietenský spisovateľ

Zdroj: obec

Ďalšie významné, aj súčasné osobnosti narodené alebo pôsobiace v Hrnčiarskej Vsi: **Ladislav Dzurányi** – spisovateľ, **Ondrej Textóris** – šéfredaktor Smeru, **Viera Handzová** – spisovateľka, **Dr. Ján Košťálik** – vysokoškolský profesor, **Pavel Kršňák** – vysokoškolský profesor, **Zlatica Oravcová** – spisovateľka, **Ľudovít Pekár** – ev. farár a zároveň konštruktér (kosačka, objektív fotoaparátu), **Eduard Kojnok** – bývalý biskup rímsko-katolíckej Diecézy v Rožňave.



## 2.4.3 KLUBY, SPOLKY, ZDRUŽENIA

Obec	Organizácia	Pôsobnosť
Hrnčiarska Ves	Budúcnosť Suchánskej doliny	Aktivity smerujúce k budúcnosti Suchánskej doliny
Hrnčiarska Ves	Bytové družstvo Hrnčiarska Ves, družstvo	Správa nehnuteľností na základe poplatkov alebo zmlúv
Hrnčiarska Ves	Cirkevný zbor Evanjelickej cirkvi augsburského vyznania na Slovensku Pondelok - Hrnčiarska Ves	činnosť cirkevných organizácií
Hrnčiarska Ves	Telovýchovná jednota Družstevník	Podpora rozvoja športu
Hrnčiarska Ves	Rímskokatolícka cirkev, farnosť Hrnčiarska Ves	činnosť cirkevných organizácií
Hrnčiarska Ves	Združenie divadelných ochotníkov Slovenska Základná organizácia	Podpora kultúrneho a spoločenského života
Hrnčiarska Ves	Združenie Rómov Hrnčiarska Ves	Aktivity smerujúce k podpore MRK v obci a regióne
Hrnčiarska Ves	Spoločenstvo vlastníkov bytov Hrnčiarska Ves č. 174	ZSVB vznikli na základe zákona NR SR č.182/1993Z.z.o vlastníctve bytov a nebytových priestorov



**Program hospodárskeho a sociálneho rozvoja obce Hrnčiarska Ves**  
**Programovacie obdobie 2015 - 2022**

<b>Hrnčiarska Ves</b>	Združenie obcí Mikroregiónu Suchánska dolina	Rozvoj obce a regiónu
<b>Hrnčiarska Ves</b>	OZ JASE	Činnosti záujmových organizácií
<b>Hrnčiarska Ves</b>	Lesné pozemkové spoločenstvo Pondelok	Pestovanie ostatných netrvácnych plodín
<b>Hrnčiarska Ves</b>	OZ KÚRIA	zachovanie zvykov a tradícií
<b>Hrnčiarska Ves</b>	Poľovnícky spolok SLATINA	Podpora poľovníctva, nástroja tvorby prírodného bohatstva
<b>Hrnčiarska Ves</b>	Urbaniálna spoločnosť poz. spol. Veľká Suchá	Racionálne hospodárenie na spoločnej nehnuteľnosti

ZDROJ: Ministerstvo vnútra SR <http://www.minv.sk/>, eeobce, vlastné spracovanie

## 2.4.4 SPOLOČENSKÉ AKTIVITY A AKCIE

Obec	Názov akcie	Dátum organizovania
<b>Hrnčiarska Ves</b>	Fašiangové slávnosti	Február
	Mesiac knihy	Marec
	Deň matiek – vystúpenie detí	Máj
	Stavanie mája	Máj
	Vatra	Máj
	MDD	Jún
	Deň obce	Jún
	Súťaž vo futbale – 2. Okresná trieda, všetky vekové kategórie	Leto
	Varenie kapusty	Leto
	Oceňovanie starších obyvateľov obce spojené s kultúrnym programom	Október
	Oslavy Silvestra	December

Zdroj: obec

## 2.5 ĽUDSKÉ ZDROJE

### 2.5.1 DEMOGRAFIA

**Veková štruktúra podľa produktivity a pohlavia, obce Hrnčiarska Ves**

**Veková štruktúra podľa produktivity a pohlavia, údaje k 31.12.2014 obce Hrnčiarska Ves**

Muži	Predproduktívny	96
	Produktívny	336
	Poproduktívny	52
	Spolu	484
Ženy	Predproduktívny	111
	Produktívny	335
	Poproduktívny	76
	Spolu	522
Spolu	Predproduktívny	207
	Produktívny	671
	Poproduktívny	128
Počet obyvateľov spolu		1006

**Veková štruktúra podľa produktivity a pohlavia, údaje k 31.12.2013 obce Hrnčiarska Ves**

Muži	Predproduktívny	90
	Produktívny	338
	Poproduktívny	45
	Spolu	473
Ženy	Predproduktívny	107
	Produktívny	333
	Poproduktívny	77
	Spolu	517
Spolu	Predproduktívny	197
	Produktívny	671
	Poproduktívny	122
Počet obyvateľov spolu		990

**Veková štruktúra podľa produktivity a pohlavia, údaje k 31.12.2012 obce Hrnčiarska Ves**

Muži	Predproduktívny	98
	Produktívny	335
	Poproduktívny	42
	Spolu	475
Ženy	Predproduktívny	110
	Produktívny	325
	Poproduktívny	73
	Spolu	508
Spolu	Predproduktívny	208
	Produktívny	660
	Poproduktívny	115
Počet obyvateľov spolu		983

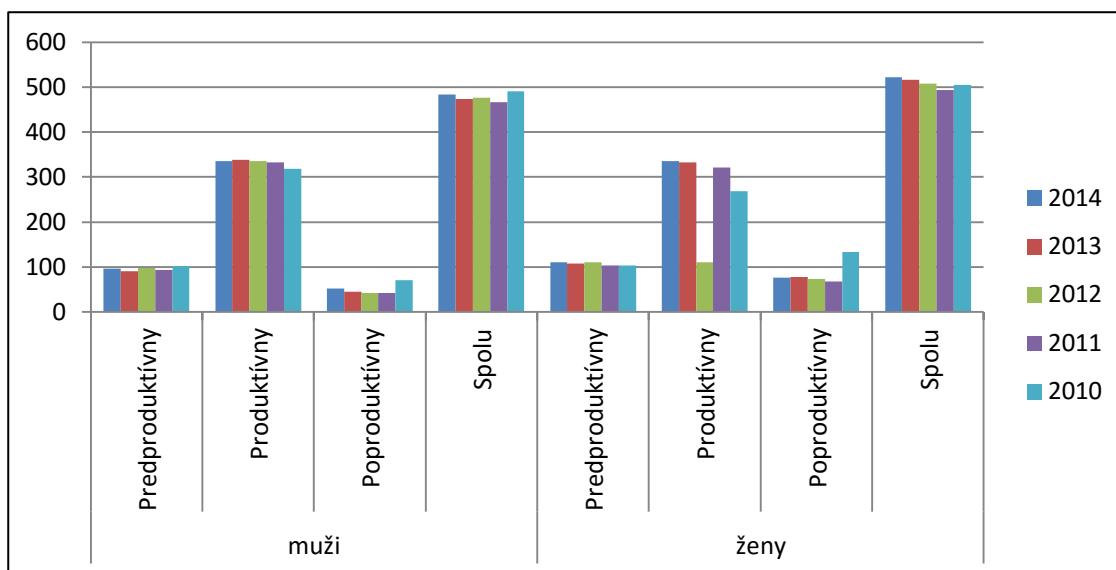
**Veková štruktúra podľa produktivity a pohlavia, údaje k 31.12.2011 obce Hrnčiarska Ves**

Muži	Predproduktívny	93
	Produktívny	332
	Poproduktívny	42
	Spolu	467
Ženy	Predproduktívny	104
	Produktívny	321
	Poproduktívny	68
	Spolu	493
Spolu	Predproduktívny	197
	Produktívny	653
	Poproduktívny	110
Počet obyvateľov spolu		960

**Veková štruktúra podľa produktivity a pohlavia, údaje k 31.12.2010 obce Hrnčiarska Ves**

Muži	Predproduktívny	102
	Produktívny	318
	Poproduktívny	70
	Spolu	490
Ženy	Predproduktívny	104
	Produktívny	268
	Poproduktívny	133
	Spolu	505
Spolu	Predproduktívny	206
	Produktívny	586
	Poproduktívny	203
Počet obyvateľov spolu		995

Zdroj: ŠÚ SR



V porovnaní s rokom 2010 a rokom 2014 sa u žien znížil počet v poproduktívnom veku, zvýšil sa počet žien v produktívnom a predproduktívnom veku. U mužov sa v porovnaní s rokom 2010 znížil počet v poproduktívnom veku, zvýšil sa v produktívnom a znížil v predproduktívnom veku.

## 2.5.2 MIGRAČNÝ POHYB OBYVATEĽSTVA

Migračný pohyb obyvateľstva a celkový pohyb za rok 2014												
Obec	Prisťahovali			Vystáhovali			Prírastok (-úbytok)			Celkový prírastok (-úbytok)		
	Muži	Ženy	Spolu	Muži	Ženy	Spolu	Muži	Ženy	Spolu	Muži	Ženy	Spolu
Hrnčiarska Ves	14	19	33	8	10	18	6	9	15	11	5	16

Zdroj: ŠÚ SR

Na základe informácií vidíme, že v obci Hrnčiarska Ves došlo v roku 2014 k celkovému prírastku obyvateľstva.



### 2.5.3 PRIRODZENÝ POHYB OBYVATEĽSTVA

Prírodný pohyb obyvateľstva v obci za rok 2014			
Obec	Živonarodení	Zomrelí	prírodný prírastok/úbytok
Hrnčiarska Ves	13	12	1

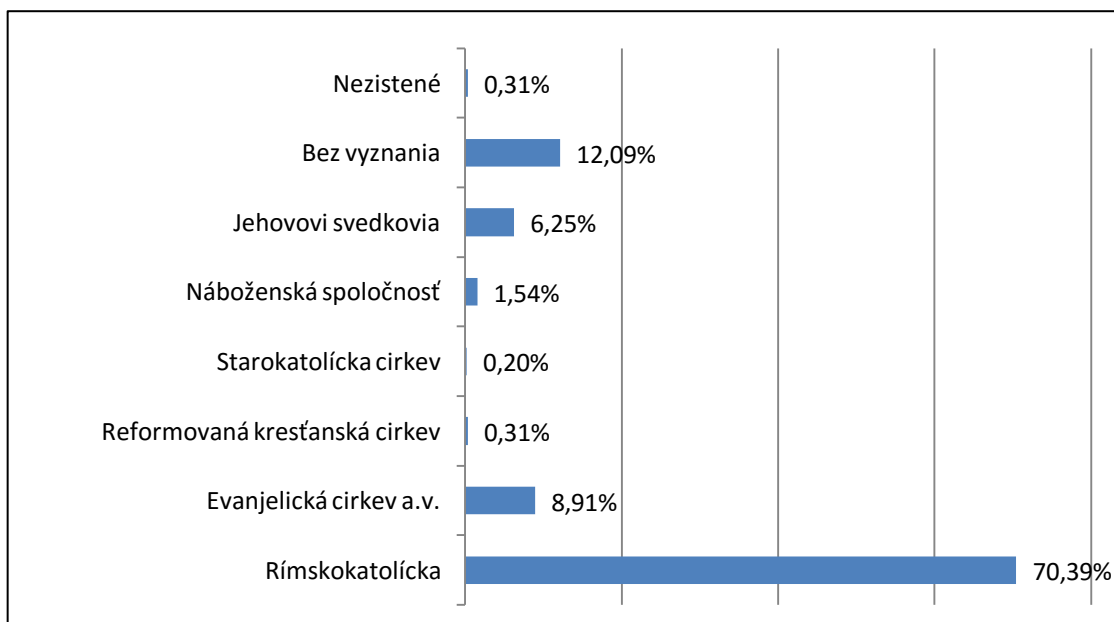
Zdroj: ŠÚ SR

Na základe informácií vidíme, že v obci došlo v roku 2014 k prírodnému prírastku obyvateľstva.

### 2.5.4 VIEROVYZNANIE

#### Štruktúra obyvateľstva podľa vierovyznania

Vierovyznanie	Počet	%
Rímskokatolícka	687	70,39
Evanjelická cirkev a.v.	87	8,91
Reformovaná kresťanská cirkev	3	0,31
Starokatolícka cirkev	2	0,20
Náboženská spoločnosť Jehovovi svedkovia	15	1,54
Jehovovi svedkovia	61	6,25
Bez vyznania	118	12,09
Nezistené	3	0,31
Ostatne	976	100

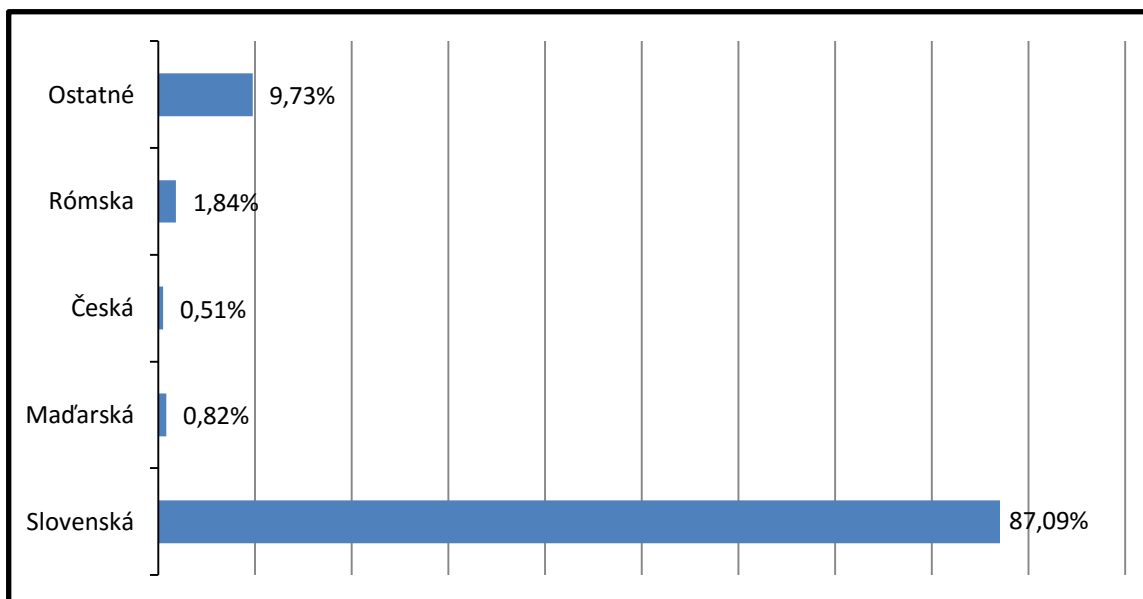


Zdroj: SODB 2011

## 2.5.5 NÁRODNOSTNÉ ZLOŽENIE

Národnosť	Počet	%
Slovenská	850	87,09
Maďarská	8	0,82
Česká	5	0,51
Rómska	18	1,84
Ostatné	95	9,73
Spolu	976	100

Zdroj: SDB 2011



## 2.5.6 VZDELANIE

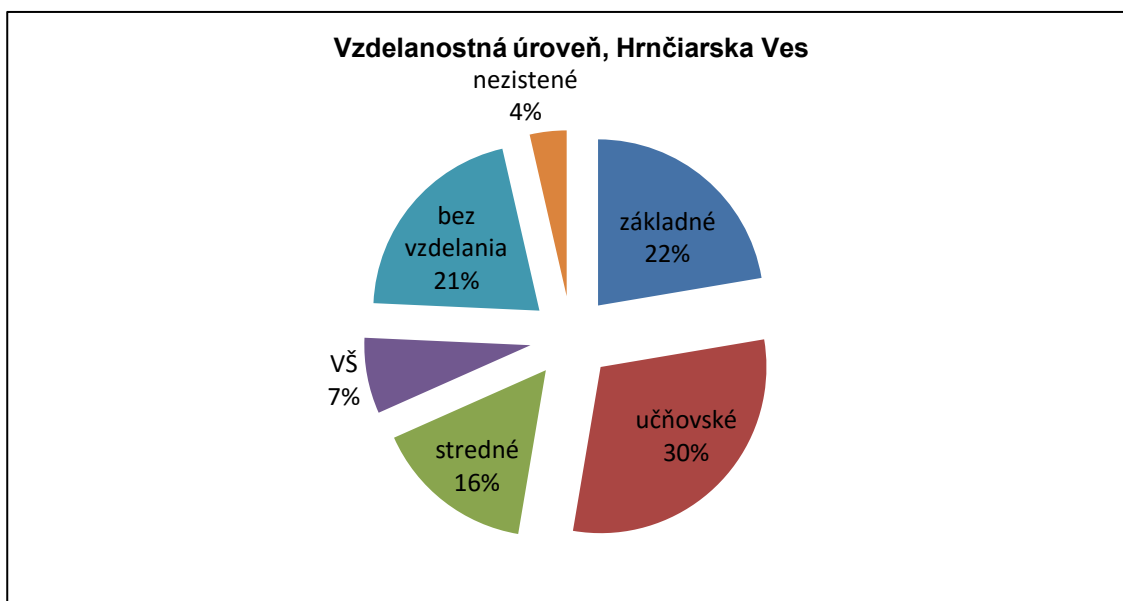
### Štruktúra obyvateľstva podľa vzdelanostnej úrovne

Najvyššie dosiahnuté vzdelanie		Pohlavie		Spolu
		muži	ženy	
<b>Hrnčiarska Ves</b>				
Základné		85	133	218
Učňovské (bez maturity)		96	58	154
Stredné odborné (bez maturity)		66	52	118
Úplné stredné učňovské (s maturitou)		15	9	24
Úplné stredné odborné (s maturitou)		52	68	120
Úplné stredné všeobecné		10	18	28
Vyššie odborné vzdelanie		2	3	5
Vysokoškolské bakalárske		1	10	11
Vysokoškolské magisterské, inžinierske, doktorské		29	30	59
Vysokoškolské doktorandské		2	0	2
Vysokoškolské spolu		32	40	72
Študijný odbor	technické vedy a náuky I (baníctvo, hutníctvo, strojárstvo, informatika a VT, elektrotech., tech. chémia, potravinárstvo)	4	0	4
	technické vedy a náuky II (textilná v., sprac. kože, dreva, plastov, v. hud. nástrojov, archit., staveb., dopr., pošty, telekom., automatiz., špec. odb.)	2	3	5
	poľnohospodársko-lesnícke a veterinárne vedy a náuky	3	3	6
	Zdravotníctvo	2	1	3
	spoločenské vedy, náuky a služby I (filozof., ekon., polit. a práv. vedy,	14	8	22

**Program hospodárskeho a sociálneho rozvoja obce Hrnčiarska Ves**  
**Programovacie obdobie 2015 - 2022**

ekonomika a manaž., obchod a služby, SŠ- OA, HA, praktická š., učeb. odb.)			
spoločenské vedy, náuky a služby II (histor., filolog., pedag. a psych. vedy, publicistika a informácie, telových., učiteľstvo, SŠ - gym.)	4	22	26
vojenské a bezpečnostné vedy a náuky	1	1	2
Nezistený	2	2	4
Bez školského vzdelania	95	107	202
Nezistené	20	15	35
Úhrn	473	503	976

Zdroj: SODB 2011



## 2.6 MATERIÁLNE A FINANČNÉ ZDROJE

### 2.6.1 BÝVANIE

Sídelné miesta - obce plnia najmä funkciu základnej vybavenosti, bývania, kultúry, rekreácie a športu. Pováčšine sa jedná o skupinovú cestnú zástavbu, prípadne o koncentrovanú zástavbu väčšia časť zástavby pochádza z 19. stor. a 1. pol. 20. stor., ktorá bola v povojnovom období výrazne doplnená o novú výstavbu.

#### Bytová výstavba

##### Okres Poltár

Dokončené byty v rodinných domoch					Dokončené byty				
2010	2011	2012	2013	2014	2010	2011	2012	2013	2014
9	8	14	14	14	9	8	14	14	15

www.statistics.sk

Najviac dokončených bytov v okrese Poltár bolo v roku 2013 a 2014 a najmenej v roku 2011. Počet dokončených bytov sa v roku 2014 zvýšil o 6 v porovnaní s rokom 2010.

## 2.6.2 ZÁKLADNÁ INFRAŠTRUKTÚRA

### 2.6.2.1 DOPRAVA

#### **Autobusová doprava**

Obec Hrnčiarska Ves má autobusové napojenie na okresné mestá Poltár aj Rimavskú Sobotu. Počet spojov počas pracovného dňa je 13 spojov priamo na Rimavskú Sobotu a 14 spojov na mesto Poltár.

Cez kataster obce prechádza cestná komunikácia III. triedy, z obce sa dá vyjsť smerom na Poltár, na obec Hrachovo (okres Rimavská Sobota) a na Hrnčiarske Zalužany (okres Poltár). Miestne komunikácie zahŕňajú obecné komunikácie aj poľnohospodárske cesty. Cesty sú menej kvalitné a len krátke úseky boli rekonštruované (smer Hrnčiarske Zalužany). Chodníky pri komunikáciách nepokrývajú celú ich dĺžku v intraviláne.

Dĺžka miestnych komunikácií je 17,6 km, dĺžka vybudovaných chodníkov je 731 m.

#### **Železničná doprava**

Cez kataster obce viedla železničná sieť – trasa Poltár- Rimavská Sobota. Z dôvodu neefektívneho využívania bola v roku 2003 zrušená.

#### **Letecká doprava**

Vzdialenosť obce od najbližších letísk Sliač, Poprad a Košice je Sliač – 74 km, Poprad 97 km, Košice 144 km. Všetky tieto letiská sú zaradené do siete letísk pre medzinárodnú dopravu.

*Zdroj: SSC 2015*

### 2.6.2.2 ENERGETIKA

V území sa nachádzajú trasy telekomunikačných káblov rôznej dôležitosti, významu a konštrukcie, vrátane zariadení a objektov v správe Slovak Telekom, a.s.. Pošta sa nachádza priamo v obci. V obci je vybudovaný obecný rozhlas. Telekomunikačné siete sú zastúpené pevnou a mobilnou sieťou spoločnosti Slovak Telekom, spoločnosti O2 a mobilnou sieťou spoločnosti Orange Slovensko. Obec nemá káblovú televíziu.

#### **Ekologické hľadisko výroby a spotreby elektrickej energie**

Z hľadiska ekologického ohrozenia je energetika jedným z najväznejších znečisťovateľov. Ide menovite o zdroje tepla a elektrickej energie vyrábané na báze pevného paliva. Nebezpečenstvo vzniká aj pri transporte energií, poruchách a haváriách. Jedným z najväznejších ohrození je znečistenie ovzdušia, pričom k ochrane ovzdušia pred exhalátmi je SR viazaná viacerými zmluvami a záväzkami. Pri rastúcich cenách energie sa otvára priestor pre využitie obnoviteľných a druhotných zdrojov energie. Ich využitie v súčasnosti je na Slovensku veľmi nízke, predovšetkým z dôvodu nerozvinutých technológií, vysokých investičných nárokov a nízkej návratnosti vložených prostriedkov.

#### **Zásobovanie plynom a teplom**

Južnými okresmi Banskobystrického kraja (Lučenec, Revúca, Rimavská Sobota a Veľký Krtíš) vedie sústava štyroch línii tranzitného plynovodu pre medzinárodnú dopravu zemného plynu. V blízkosti obce Veľké Zlievce je kompresorová stanica uvedenej sústavy KS 03. Ďalší medzištátny plynovod „Bratstvo“ s veľmi vysokým tlakom je vedený po samostatnej trase a prechádza okresmi Krupina, Lučenec, Revúca, Veľký Krtíš a Rimavská Sobota. Tento plynovod tvorí zásobovaciu bázu kraja a prostredníctvom sústavy napájacích plynovodov spolu s Pohronským a Sklárskym plynovodom vytvára ucelenú sústavu v desiatich okresoch kraja. Jestvujúce diaľkové plynovody, svojou konfiguráciou umožňujú krátkymi odbočkami plynofikovať ďalšie sídla v okrese Poltár.



## PLYNOFIKÁCIA SÍDIEL

Okres	Stav		Návrh do r. 2015, (po r. 2015)	
	Veľké Dravce	Vidiná		
Poltár	Poltár	Breznička	Hradište	Mládzovo
	Cinobaňa	České Brezovo	Oždin	Pinciná
	Hrnčiarska Ves	Hrnčiarske Zalužany	Rovňany	Uhorské
	Kalinovo	Kokava nad Rimavicou	Veľká Ves	
	Málinec	Sušany		

Zdroj: ÚPN VÚC Banskobystrický kraj

Zásobovanie teplom v obci je decentralizované prostredníctvom lokálnych zdrojov tepla. V území sa na vykurovanie využíva plynové kúrenie, elektrické kúrenie a vykurovanie tuhými palivami.

### 2.6.2.3 TELEKOMUNIKÁCIE A INFORMAČNÉ SIETE

V obci je vybudovaný obecný rozhlas. Telekomunikačné siete sú zastúpené pevnou a mobilnou sieťou spoločnosti Slovak Telekom, spoločnosti O2 a mobilnou sieťou spoločnosti Orange Slovensko. Obec nemá káblovú televíziu. Účastnícke stanice sú pripojené optickým káblom na digitálnu ústredňu. Internet je dostupný, obec má svoju www stránku. Obec má verejné osvetlenie, ktoré sa rekonštruovalo v roku 2007.

### 2.6.3 OBČIANSKA A SOCIÁLNA INFRAŠTRUKTÚRA

#### Zdravotná infraštruktúra

Zdravotnú starostlivosť pre občanov obce Hrnčiarska Ves poskytujú zariadenia mimo obce:

- ❖ špecializovaní lekári v Poltári a Lučenci
- ❖ nemocnica v meste Lučenec a Rimavská Sobota
- ❖ lekárne v mestách Poltár, Lučenec a Rimavská Sobota

V obci sa nenachádza opatrovatel'ské zariadenie, resp. zdravotnícke zariadenie iného druhu. V priestoroch, ktoré slúžia ako ordinácie, ordinuje všeobecný lekár a stomatológ, ktorí dochádzajú 1x do týždňa. Detský lekár je dostupný v susedných obciach – v Hrnčiarskych Zalužanoch a v Ožďanoch.

### 2.6.4 ŠKOLSTVO A VZDELÁVANIE

#### Základné školstvo

Vzdelávanie na základnej škole je etapou, ktorej sa povinne zúčastňujú všetky deti a ktorá je pre všetky deti do veľkej miery rovnaká. Prechod z domáceho prostredia, prípadne menej formalizovaného prostredia predškolských zariadení, je pre dieťa dôležitým krokom v jeho psychicko-sociálnom vývoji. Počas pobytu v škole si osvojuje návyky, hodnoty a modely vzťahov, ktoré bude využívať celý život. Z hľadiska prípravy na povolanie tu získava teoretické základy a praktické zručnosti pre jeho ďalší rozvoj vo vyšších stupňoch vzdelávania.

#### Základné školstvo 2014

ZŠ 1. – 4. S MŠ	Počet žiakov	Počet učiteľov
1	44	5

Zdroj: ŠU SR

V obci Hrnčiarska Ves je základná škola s materskou školou, ktorej zriaďovateľom je obec Hrnčiarska Ves. Žiakmi sú hlavne deti z rómskych rodín, niektorí žiaci navštevujú základnú školu v Poltári. V obci sa nenachádza žiadna iná základná ani stredná škola.



## 2.6.5 KULTÚRA A OSVETA

### Kultúrna infraštruktúra

Obec Hrnčiarska Ves	Kultúrny dom	Verejná knižnica	Múzeum, pamätná izba, historická budova	Verejne dostupný internet	Kostol rímsko-katolícky	Kostol evanjelický	Cintorín
	Kultúrny dom, v budove bývalej a zrekonštruovanej reštaurácie	Obecná knižnica	Budova manufaktúry na majoliku z 18. storočia Budova fary Veža z roku 1851 Objekt bývalej školy	áno	Kostol rímsko-katolícky klasicistický z roku 1815 zasvätený sv. Mikulášovi	Kostol evanjelický renesančný z roku 1630, rozšírený v roku 1695	Áno

Zdroj: obecný úrad

### Športová a rekreačná infraštruktúra

Názov objektu	Stručný popis
futbalové ihrisko	bez príslušnej vybavenosti
tenisové kurty	bez príslušnej vybavenosti
Telocvičňa	Základné vybavenie

Zdroj: obecný úrad

## 2.6.6 ZARIADENIA PRE REKREÁCIU

### Zariadenia pre cestovný ruch k 31.8.2015

Ubytovacie zariadenia	Počet
<b>Penzióny</b>	0
turistická ubytovňa	0
chatové osady	0
ubytovanie na súkromí	Marek Zigo, Turistické a iné krátkodobé ubytovanie
<b>Hotely</b>	0
Autokempink	0
Iné	0

Zdroj: SÚ BB 2015 internet

## 2.6.7 ADMINISTRATÍVA A VEREJNÁ SPRÁVA

### Prehľad administratívneho zabezpečenia v obci

Administratíva a správa v obci	Počet	Obec
Obecný úrad	1	Hrnčiarska Ves
Matričný úrad	1	Hrnčiarska Ves
Stavebný úrad	1	Poltár

**Program hospodárskeho a sociálneho rozvoja obce Hrnčiarska Ves**  
**Programovacie obdobie 2015 - 2022**

<b>Spoločný obecný úrad</b>	1	Poltár Výkonávacie pôsobnosti: Stavebný poriadok Špec. Stavebný úrad pre miestne a účelové komunikácie, ochrana prírody a krajiny Štátna vodná správa Školstvo
Farský úrad	2	Cirkevný zbor Evanjelickej cirkvi augsburského vyznania na Slovensku Pondelok - Hrnčiarska Ves Rímskokatolícka cirkev, farnosť Hrnčiarska Ves
Daňový úrad	1	Daňový úrad Poltár, Železničná, 987 01 Poltár
HASIČSKÝ A ZÁCHRANNÝ ZBOR MV SR	1	HASIČSKÝ A ZÁCHRANNÝ ZBOR MV SR Železničná, 98701 Poltár
Obvodné policajné oddelenie	1	<b>OO PZ Poltár</b> Kanadská 33
Okresný súd	1	Okresný súd, Lučenec, Dr. Herza 14, 984 01 Lučenec
Územná vojenská správa	1	Štefánikovo nábrežie 7, 974 35 Banská Bystrica
OÚ životného prostredia	1	Odbor starostlivosti o životné prostredie. Sídlo výkonu práce. Železničná 9, 987 01 Poltár
Úrad práce soc. vecí a rodiny	1	ÚPSVR F. Lehára 1190/18, 984 01 Lučenec, pracovisko Poltár
Okresný úrad	1	Okresný úrad Poltár. Sídlo úradu. Železničná 2, 987 01 Poltár

Zdroj: internet

## 2.7 EKONOMICKÉ VYUŽÍVANIE ZDROJOV

V obci Hrnčiarska Ves nie sú podmienky pre veľkého zamestnávateľa, preto sú obyvatelia nútení dochádzať za prácou do Poltára, Rimavskej Soboty, prípadne do Lučenca. Uplatnenie nachádzajú hlavne menší podnikatelia resp. živnostníci. Tí však nevytvárajú nové pracovné miesta a pracovné príležitosti sú veľmi obmedzené.

### Kategórie firiem obec Hrnčiarska Ves

Kategória firiem	
Auto –moto	1
Cestovanie a ubytovanie	1
Doprava, preprava	0
Financie a právo	4
Kultúra a zábava	0
Obchod a veľkoobchod	12
Počítače, telekomunikácie	0
Poľnohospodárstvo a lesníctvo	4
Priemysel a výroba	4
Reštaurácie a stravovanie	2
Služby a remeslá	13
Služby pre firmy	1
Šport	1
Úrady a organizácie	10
Vzdelávanie a školstvo	1
Zdravie	0
Spolu	54

ZDROJ: Ministerstvo vnútra SR <http://www.minv.sk/>

## 2.7.1 PRIMÁRNÝ SEKTOR

### Lesné hospodárstvo

V oblasti lesného hospodárstva pôsobia v obci firmy:

- ❖ Lesné pozemkové spoločenstvo Pondelok  
Pestovanie ostatných netrvácnych plodín
- ❖ Urbariálna spoločnosť poz. spol Veľká Suchá
  - Lesné hospodárstvo a ostatné služby v lesníctve
- ❖ Ján Hruška
  - Služby súvisiace s lesníctvom

### Poľnohospodárstvo

Poľnohospodárska pôda je obhospodarovaná Poľnohospodárskym družstvom so sídlom v Hrnčiarskych Zalužanoch a niekoľko samostatne hospodáriacich roľníkov. Rastlinná výroba je zameraná hlavne na pestovanie obilnín, menej okopanín a krmovín. Zo živočíšnej výroby je to chov dobytky.

### Zdroje nerastných surovín

V Maštinci pri Hrnčiarskej Vsi sa nachádzajú **kaolinické ily**. V katastri obce sa nachádzajú aj **ložiská tehliarskych hĺn**. Zdroje sa v súčasnosti neťažia.

## 2.7.2 SEKUNDÁRNÝ SEKTOR

- ❖ Podnikateľská sféra v obci Hrnčiarska Ves je zastúpená len niekoľkými podnikateľskými subjektmi, k najvýznamnejším patria:
- ❖ Klajstaf s.r.o. -stavebná firma, zatepľovanie, maľovanie a iné stavebné práce
- ❖ Družstvo – poľnohospodárstvo
- ❖ PNEU-MAX servis s.r.o. – služby pre automobily
- ❖ Drobní spracovatelia drevnej hmoty - štiepky

## 2.7.3 TERCIÁLNY SEKTOR

V obci je pomerne slabá ponuka služieb a len veľmi skromná druhová škála obchodno-obslužnej vybavenosti.

Charakter zariadenia	Stručný popis
obchod so zmiešaným tovarom	1 predajňa
pohostinstvo	1 pohostinstvo
pneuservis	súkromná prevádzka

Zdroj: spracovateľ

### Cestovný ruch

Obec nemá predpoklady na rozvoj cestovného ruchu, nakoľko nemá potrebnú infraštruktúru. Predpoklady rozvoja obce však načrtávajú podporu cykloturistiky – na mieste bývalej železničnej trate a podporu rozvoja turistiky za minerálnymi prameňmi.

## 2.7.4 KVARCIÁLNY SEKTOR

Subjekty zaoberajúce sa komerčne informačnými službami a zamerané na tvorbu a prenos informácií v obci absentujú.

Zdroj: ŠÚ 2014

## 2.8 TRH PRÁCE

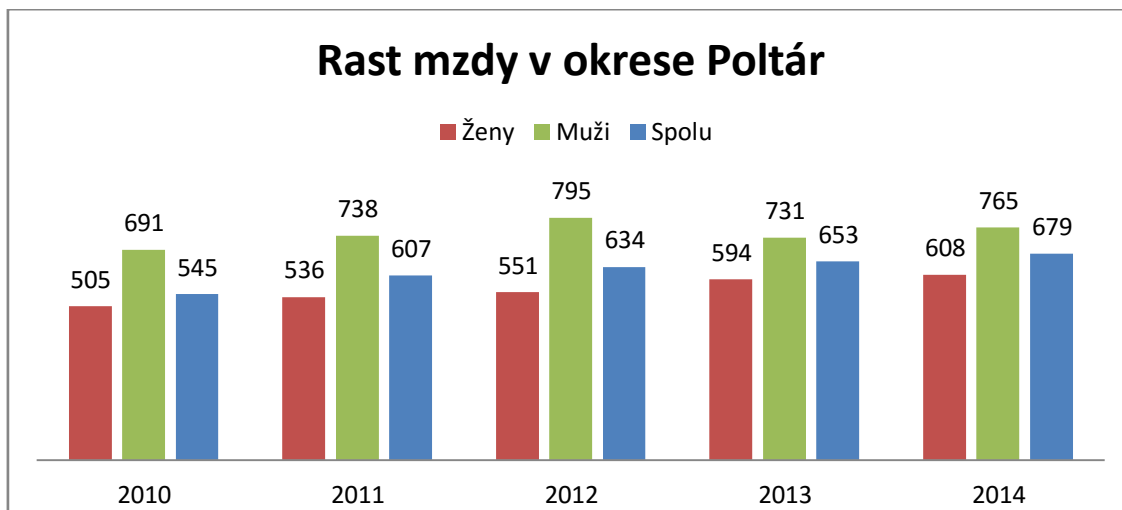
### 2.8.1 ZAMESTNANOSŤ

V obci Hrnčiarska Ves nie sú podmienky pre veľkého zamestnávateľa, preto sú obyvatelia nútení dochádzať za prácou do Poltára, Rimavskej Soboty, prípadne do Lučenca. Uplatnenie nachádzajú hlavne menší podnikatelia resp. živnostníci. Tí však nevytvárajú nové pracovné miesta a pracovné príležitosti sú veľmi obmedzené.

## Mzdy zamestnancov podľa SK NACE Rev.2 Okres Poltár

Priemerná nominálna mzda zamestnanca EUR					
Rok	2010	2011	2012	2013	2014
<b>Spolu</b>	545	607	634	653	679
<b>Muži</b>	591	738	795	731	765
<b>Ženy</b>	505	536	551	594	608

<http://www.statistics.sk/>



V porovnaní s rokom 2010 sa priemerná nominálna mzda v okrese Poltár zvýšila o 134,00 €. Mužom sa zvýšila o 74,00 € a ženám o 103,00 €. Priemerná nominálna mzda bola u žien v roku 2014 nižšia o 157,00 €

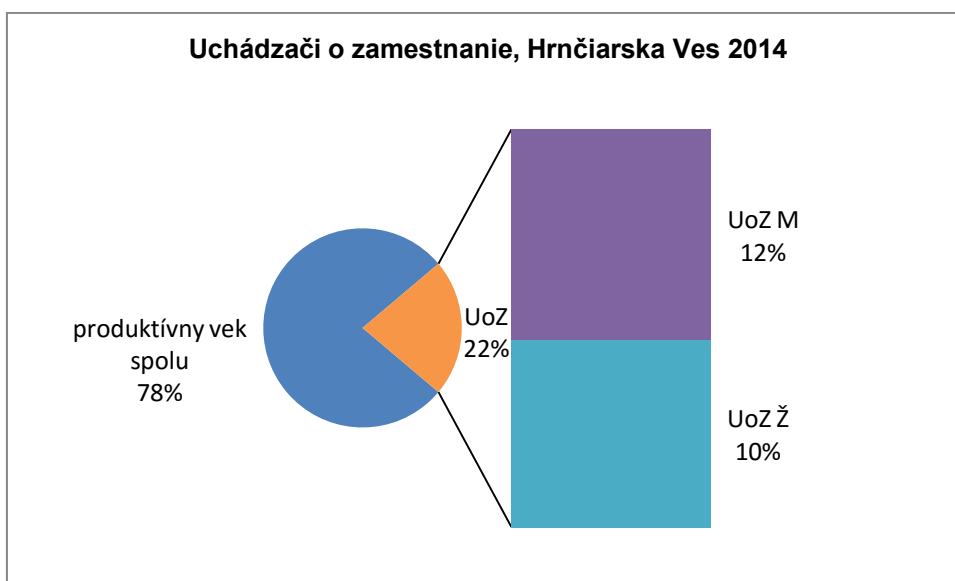
## 2.8.2 NEZAMESTNANOSŤ

### Vývoj nezamestnanosti

Od roku 1989 sa na vývoji zamestnanosti začalo výrazne prejavovať spomalenie dynamiky hospodárskeho rastu. Obnova tvorby pracovných miest a zrýchlenie dynamiky sa prejavilo koncom 90' tých rokov minulého storočia. V súčasnosti pre celú ekonomiku je charakteristická vysoká miera nezamestnanosti a nízka tvorba nových pracovných miest. Svetová hospodárska kríza ovplyvnila nezamestnanosť v celej SR. Počet evidovaných nezamestnaných obyvateľov prezentuje nasledujúca tabuľka.

		Počet evidovaných uchádzačov o zamestnanie spolu 2014	Počet evidovaných uchádzačov o zamestnanie spolu 2014 muži	Počet evidovaných o zamestnanie spolu 2014 ženy
<b>Slovenská republika</b>		374718	191012	183706
<b>Hrnčiarska Ves</b>	<b>Produktívny vek spolu 584</b>	168	89	79

Zdroj:www.statistics.sk



### Verejné služby zamestnanosti

Na zabezpečovanie práva občanov na zamestnanie je zriadený ÚPSVaR ako verejnoprávna inštitúcia, ktorý v rozsahu svojej pôsobnosti, ako jeden z viacerých subjektov v súčinnosti s reprezentatívnymi organizáciami zamestnancov a zamestnávateľov vykonáva politiku zamestnanosti. ÚPSVaR je hlavnou inštitúciou realizujúcou politiku trhu práce, čo je systém podpory a pomoci občanom pri ich začleňovaní na pracovné miesta na trhu práce formou sprostredkovania zamestnania, poskytovania poradenstva, prispôsobovaním profesijnej štruktúry nezamestnaných a zamestnancov pomocou rekvalifikácií, podporovanie vytvárania nových pracovných miest zamestnávateľmi pomocou poskytovania príspevkov v rámci aktívnej politiky trhu práce a poskytovaním podpory v nezamestnanosti. Pri poskytovaní verejných služieb zamestnanosti obec spolupracuje s ÚPSVaR v Poltári, pri vytváraní dočasných pracovných miest, ktoré sú nevyhnutným predpokladom zachovania pracovných návykov dlhodobo nezamestnaných. Obec spolupracuje rovnako aj pri realizácii aktívnej politiky trhu práce (APTP), v rámci ktorej sa pomocou nástrojov APTP predovšetkým podporuje vytváranie nových pracovných miest zamestnávateľmi, ako aj obcou samotnou. Obec v oblasti aktívnej politiky zamestnanosti dočasne zamestnáva nezamestnaných občanov v rámci aktivačných prác a malých obecných služieb. V prevažnej miere výkon týchto pracovných činností zahŕňa údržbu verejných priestranstiev.

## 2.9 VONKAJŠIE PROSTREDIE

### STEEP analýza

Súčasťou analýzy vonkajšieho prostredia je tzv. analýza STEEP faktorov, ktorá sleduje vplyv faktorov v sociálnej, technologickej, ekonomickej, environmentálnej a politickej. Sú to rôzne faktory, ktoré pôsobia na vyššej ako miestnej úrovni, pričom majú vplyv na miestny rozvoj. Súhrn uvádza nasledujúca tabuľka, pričom pozitívne faktory označujeme fialovou farbou a negatívne zelenou farbou.

STEEP analýza - vplyv sociálnych, technologických, ekonomických, ekologických a politických faktorov vonkajšieho prostredia na rozvoj obce.

**Program hospodárskeho a sociálneho rozvoja obce Hrnčiarska Ves**  
**Programovacie obdobie 2015 - 2022**

SOCIÁLNOKULTÚRNE	TECHNOLOGICKÉ	EKONOMICKÉ	ENVIROMENTÁLNE	POLITICKOPRÁVNE
Starnutie populácie	Akcelerácia vývoja techniky a technológií	Dopady ekonomickej krízy	Rastúci priemysel je zdrojom znečistenia životného prostredia v celosvetovom meradle	Obyvatelia nemajú dôveru v inštitúcie.
Migrácia obyvateľov Slovenska za štúdiom a prácou do zahraničia	Zlepšuje sa prístup k informáciám, komunikačné možnosti medzi ľuďmi a inštitúciami sa menia, rozvíja sa spolupráca na diaľku	Zmena podielu na výnose dane z príjmov fyzických osôb na 68 Zmena podielu na výnose dane z pr,5 % pre samosprávy s prognózou na úroveň 70,3 %	Zdravotné dôsledky znečistenia sa prejavujú najmä aj v prostredí MR znečistením vzduchu emisiami z priemyslu a dopravy, znečistením povrchových vôd a ostatných zložiek životného prostredia	Zhoršovanie podnikateľského prostredia v SR
Nezamestnanosť	Zvyšujú sa technické možnosti domácej zábavy	Nárast vysokoškolsky a stredoškolsky vzdelaných ľudí bez uplatnenia	Zmena klímy - celkové oteplenie, extrémne zrážky, veterné smršte, extrémne teplé letné obdobia	EŠIF na roky 2014-2020
Záujem časti verejnosti o aktívne trávenie voľného času	Kontakt samosprávy s obyvateľmi prostredníctvom technológií	Medziročný nárast HDP na 1 obyvateľa	Nárast biodiverzity	Daňová politika - Zrušenie záväzku zníženia sadzby DPH späť na 19%
Pasívne trávenie voľného času v niektorých rodinách, deti a mládež trávia veľa voľného času na internete namiesto pohybu vonku	Využívanie sociálnych sietí	Počet návštevníkov Slovenska a MR sa znižuje		Sociálna politika pre sociálne ohrozené skupiny: dôchodcovia, študenti, MRK
Zneužívanie drog a alkoholu u čoraz mladších detí	Narastá individuálne zabezpečenie ciest do zahraničia pomocou internetu	Priaznivý vývoj referenčných úrokových sadzieb Euribor		Vymožiteľnosť práva – nedôvera občanov a podnikateľov
Konzervatívna povaha obyvateľstva, správanie sa na základe kultúrnych, náboženských zvyklostí	Technológie poskytujú možnosť šetrenia prírodnými zdrojmi	Miera inflácie dosiahla oproti roku 2013 zápornú hodnotu v priemere -0,1 %		Nárast štátnej byrokracie
Prehlbujúci sa rozdiel v životnej úrovni rôznych skupín obyvateľstva		Nárast obyvateľov bez vzdelania		

## 2.10 VÍZIA OBCE

**Obec Hrnčiarska Ves chce naďalej udržiavať a upevňovať dobré medzilidské vzťahy, aktívne spolupracovať a zachovávať kultúrnohistorické a prírodné hodnoty. Využívaním miestneho potenciálu a zdrojov pre trvalodržateľný rozvoj sa chce stať miestom, kde budú všetci jeho obyvatelia žiť spokojným a plnohodnotným životom a kde sa budú mladí ľudia radi vracat', pretože tu budú radi pracovať a vychovávať ďalšie generácie.**

### **1. Doprava a komunikácie**

Príprava projektovej dokumentácie pre cestné stavby, pravidelná oprava a stavebná údržba pozemných komunikácií, letná a zimná údržba či rekonštrukcia vybraných miestnych komunikácií, to všetko zahŕňajú kompetencie obce v oblasti pozemných komunikácií.

### **2. Technická infraštruktúra**

Významným prvkom kvality života v obci je funkčný systém verejného osvetlenia. Hlavnou úlohou samosprávy je v tomto kontexte realizácia novej výstavby verejného osvetlenia, prevádzkovanie už vybudovaného verejného osvetlenia a samozrejme priebežné opravy a údržba existujúcich svetelných bodov. Okrem toho zabezpečuje rozvoj komplexnej infraštruktúry zohľadňujúcej rast kvality života obyvateľov obce a životného prostredia. Rozvoj infraštruktúry smeruje hlavne k jej rozšíreniu na potenciálne obytné zóny v obci, IBV, ako aj na rekonštrukciu súčasnej infraštruktúry - vodovodnej, elektrickej, komunikačnej.

### **3. Odpadové hospodárstvo**

Obec vykonáva úlohy, ktoré jej vyplývajú z programu odpadového hospodárstva a všeobecne záväzných právnych predpisov prijatých a platných v Slovenskej republike. V oblasti odpadového hospodárstva ide najmä o zber a prepravu komunálnych odpadov a drobných stavebných odpadov na účely ich zhodnotenia alebo zneškodnenia, zabezpečovanie zberných nádob zodpovedajúcich systému zberu komunálneho odpadu, zabezpečovanie priestoru, kde môžu obyvatelia obce odovzdávať oddelené zložky komunálnych odpadov či zabezpečovanie zberu a prepravy objemných odpadov. Obec zároveň vykonáva priestupkové konanie v odpadovom hospodárstve a zabezpečuje údržbu infraštruktúry pre odpadové vody.

### **4. Životné prostredie**

Udržiavanie a zveľaďovanie obce neznamena len ochranu a údržbu existujúcej verejnej zelene, ale aj zabránenie ďalšiemu znižovaniu podielu zelených plôch v zastavanom území obce, ich rozdrobovaniu a zmysluplné riadenie výstavby a využívania územia. V súlade s touto filozofiou obec každoročne zabezpečuje ošetrovanie a udržiavanie zelene - drevín, trávnikov, kvetinových záhonov. Súčasťou prostredia, v ktorom obyvatelia žijú, sú aj verejné priestranstvá, chodníky, miestne komunikácie, námestie, ktoré sú obcami pravidelne čistené, ale aj detské a športové ihriská so zabezpečením pravidelnej údržby a obnovy. K ďalším činnostiam, ktoré sa podieľajú na vytváraní atraktívneho a zdravého prostredia patrí aj prevádzka či správa cintorína.

### **5. Sociálna oblasť a zdravotníctvo**

Činnosť samosprávy - vzhľadom na existujúce kompetencie - je v oblasti sociálnej politiky veľmi rozsiahla. Pre občanov v hmotnej núdzi obce poskytujú jednorazové dávky v hmotnej núdzi a sociálnu pôžičku. Pre zdravotne ťažko postihnutých a seniorov obce poskytujú sociálne služby, medzi ktoré patrí opatrovateľská služba, prepravná služba a organizovanie spoločného stravovania. Obce podporujú nešťátne subjekty, ktorých činnosť je zameraná na pomoc sociálne alebo zdravotne handicapovaným občanom. Pre zachovanie rovnakých podmienok a šancí pre všetkých žiakov obce zabezpečuje prenos štátnych dotácií (na stravu, motivačný príspevok a školské pomôcky) pre školopovinné deti zo sociálne slabších rodín. Nástrojom pre podporu demografie v obci je jednorazový finančný príspevok pre každé novonarodené dieťa s trvalým pobytom na území obce. Poskytované sociálne služby sú regulované celým radom zákonov a usmernení – počnúc Ústavou Slovenskej republiky. Pôsobnosť z orgánov štátnej správy na mestá a na vyššie územné celky na úseku sociálnej pomoci prešla zákonom č. 416/2001 Z. z. hlavne v oblasti poskytovania opatrovateľskej služby a starostlivosti o seniorov, v oblasti vzdelávania, športu a ostatných verejných služieb. Obce sa v oblasti sociálnej pomoci do 31.12.2008 riadili nasledovnými zákonmi: Zákon č.369/90 Zb. o obecnom zriadení v



platnom znení, Zákon č. 195/1998 Z. z. o sociálnej pomoci v znení neskorších predpisov, Zákon č. 599/2003 Z.z. o hmotnej núdzi, Zákon č. 601/2003 Z.z. o životnom minime, Zákon č. 36/2005 Z.z. o rodine a Zákon č.305/2005 Z.z. o sociálnoprávnej ochrane detí a sociálnej kuratele. Dňom 1.1.2009 vstúpil do platnosti nový Zákon č.448/2008 Z.z. o sociálnych službách a novela zákona č. 305/2005 Z.z. o sociálnoprávnej ochrane detí a sociálnej kuratele. Tieto dva kľúčové zákony vymedzujú povinnosti obcí pri svojej samosprávnej pôsobnosti v oblasti sociálnej starostlivosti o svojich občanov.

V zmysle zákona 369/1990 Zb. o obecnom zriadení podľa § 3 obyvatelia obce majú právo požadovať súčinnosť obce pri ochrane osoby, rodiny a majetku v obci, pomoci v čase náhlej núdze (toto právo občana má i ústavnú oporu - čl. 16, 18 a 21 Ústavy SR) a podľa § 4 ods. 3 písm. j) má obec povinnosť vypracovať koncepcie rozvoja v jednotlivých oblastiach života. Samosprávy obcí MR považujú pomoc a podporu pre svojich obyvateľov za jednu zo svojich prirodzených priorít.

## **6. Školstvo a šport**

### **Školstvo**

Obec v rámci existujúcich kompetencií zabezpečuje výchovno-vzdelávací proces vo formálnom vzdelávacom zariadení MŠ a ZŠ. Tieto ponúkajú rôznorodé záujmové a doplnkové vzdelávacie služby v rámci voľno - časových a záujmových aktivít pre deti a žiakov .

### **Šport**

Obec vytvára podmienky na zmysluplné trávenie voľného času detí, mládeže a obyvateľov obce, ako najvhodnejšiu prevenciu proti drogám a civilizačným chorobám. V rámci tejto filozofie samospráva organizuje alebo podporuje celý rad rekreačných a športových aktivít.

## **7. Kultúra**

Obec v súlade so svojim zámerom každoročne organizuje kultúrne podujatia, zabezpečuje kultúrne programy profesionálnych scén pre obyvateľov, v obci sa prevádzkuje aj obecná knižnica. Obec zabezpečuje opravy a údržbu kultúrnych pamiatok na svojom území . Súčasťou kultúrnej politiky je aj dotovanie činnosti záujmových združení či jednotlivcov. Snahou obce je udržiavať kultúru v obci. Rámec pre činnosť a aktivity samosprávy obcí je v oblasti kultúry tvorený najmä zákonom č.369/1990 Zb. o obecnom zriadení, zákonom č. 416/2001 Z. z. o prechode niektorých pôsobností z orgánov štátnej správy na obce a na vyššie územné celky , zákonom č. 61/2000 Z. z. o osvetovej činnosti, zákonom č. 4/1958 Zb. o ľudovej umeleckej výrobe a umeleckých remeslách a zákonom č. 96/1991 Zb. o verejných kultúrnych podujatiach.

## **8. Propagácia a cestovný ruch**

Obec zabezpečuje styk samosprávy s inštitúciami a organizáciami, ako aj agentúrami poskytujúcimi služby, informácie, podporu a poradenstvo v CR, podieľa sa na koordinačnej činnosti pri realizácii úloh súvisiacich s ekonomickým a sociálnym rozvojom spravovaného územia, podieľa sa na tvorbe koncepcie rozvoja na úseku cestovného ruchu na území obce.

## **9. Administratíva a bezpečnosť**

Obec vytvára podmienky na efektívnu prácu obecného úradu, vytvára vyhovujúce podmienky na poskytovanie verejných služieb, estetizáciu a funkčnosť miesta kontaktu so zákazníkmi obecného úradu, vytvára vhodné technické a pracovné podmienky na obecnom úrade. Vytvára podmienky na znižovanie kriminality v obci a ochranu majetku obyvateľov a ostatných subjektov v obci.

## 10. Partnerstvá, účasť v združeniach

- **Združenie miest a obcí Novohradu (ZMON)** -združenie obcí v regióne Novohrad
- **Mikroregión Budúcnosť Suchánskej doliny**- záujmové združenie obcí s ďalšími obcami
- **Partnerstvo pre rozvoj regiónu Poltár** – verejno-súkromné partnerstvo pre sociálnu inklúziu
- **Združenie obcí pre likvidáciu komunálneho odpadu Poltár** - vzniklo za účelom spravovania skládky komunálneho odpadu so sídlom v Brezničke.
- verejno-súkromné partnerstvo **MAS Hornohrad**- združuje členov za účelom spoločného využitia prostriedkov z Programu rozvoja vidieka v rámci opatrenia Leader. Členom bolo do 2014.
- **MAS Malohont** – združuje členov za účelom spoločného využitia prostriedkov z Programu rozvoja vidieka v rámci opatrenia Leader. Členom je od 2014.

## 2.11 ANALÝZA SITUÁCIE V OBCI HRNČIARSKA VES

### 2.11.1 SWOT ANALÝZA

Ekonomika obec Hrnčiarska Ves	
Silné stránky	Slabé stránky
<p>Služby</p> <ul style="list-style-type: none"> <li>❖ Obchodná sieť</li> <li>❖ dve predajne potravinárskeho tovaru (CBA, Katreniaková Jana)</li> <li>❖ dve pohostinské odbytové strediská (Hostinec u Majerov, Hostinec u hada)</li> <li>❖ Zariadenie pre údržbu a opravu motorových vozidiel, pneuservis</li> </ul> <p>Zdravotnícke služby</p> <ul style="list-style-type: none"> <li>❖ Samostatná ambulancia praktického lekára pre dospelých (1 krát týždenne)</li> </ul> <p>Sociálne služby</p> <ul style="list-style-type: none"> <li>❖ Využívanie a uplatňovanie aktívnych opatrení na trhu práce, Právny rámec: Zákon č. 5/2004 Z. z. o službách zamestnanosti a o zmene a doplnení niektorých zákonov v znení neskorších predpisov Ustanovenie : § 54 ods. 1 písm. a), Ustanovenie : § 51a, a podľa § 52</li> <li>❖ v rámci aktivačných prác obec pomáha svojim starším obyvateľom a to zabezpečenie raz denne teplá strava - podľa požiadavky z Domova dôchodcov v Sušanoch</li> </ul> <p>Ostatné služby</p> <ul style="list-style-type: none"> <li>❖ kamerový systém</li> <li>❖ telocvičňa</li> <li>❖ futbalové ihrisko</li> <li>❖ knižnica (2x týždenne)</li> <li>❖ pošta</li> <li>❖ základná škola (1.-4.stupeň), MŠ - 43detí</li> <li>❖ škola má aj dvoch asistentov</li> <li>❖ materská škola (28 detí)</li> <li>❖ zrekonštruovaný Obecný úrad</li> <li>❖ nová odstavňá parkovacia plocha vedľa OÚ</li> <li>❖ novovybudované chodníky pred OÚ</li> <li>❖ oplotenie v cintoríne</li> </ul> <p>Dopravné spojenie</p> <ul style="list-style-type: none"> <li>❖ autobusové spojenie vyhovujúce</li> <li>❖ autobusová zastávka (počet 4)</li> </ul>	<ul style="list-style-type: none"> <li>❖ dlhodobé zaostávanie územia v rámci kraja a SR</li> <li>❖ nedostatočne rozvinutý sektor služieb pre podnikateľov</li> <li>❖ -nedostatočná dynamika rastu poľnohospodárskej prvovýroby</li> <li>❖ malý podiel nových investícií</li> <li>❖ nízka úroveň kúpnej sily obyvateľov</li> <li>❖ -pomaly prebiehajúca reštrukturalizácia hospodárskej základne – najmä poľnohospodárstva</li> </ul> <p>Služby</p> <ul style="list-style-type: none"> <li>❖ potrebná oprava - rekonštrukcia obecných komunikácií</li> <li>❖ potreba vybudovania nového domu smútku</li> <li>❖ nedokončené chodníky v celej obci aj v časti Maštinec</li> <li>❖ -potrebná oprava budovy bývalej ZŠ v obci časť Maštinec (v súčasnosti je tam modlitebňa)</li> <li>❖ potrebná rekonštrukcia verejného osvetlenia</li> <li>❖ potreba rozšírenia kamerového systému</li> <li>❖ chýbajúci dom sociálnych služieb, ktorý by sa dal zriadiť v bývalej budove OÚ</li> <li>❖ chýbajúce multifunkčné ihrisko</li> <li>❖ chýbajúce múzeum dedinských tradícií</li> <li>❖ chýbajúci klub dôchodcov, ktorý by bolo možné</li> <li>❖ zriadiť spolu s Múzeom dedinských tradícií v dome zemianskej kúrie</li> <li>❖ potreba vybudovania prístrešku nad prameňom</li> <li>❖ v Maštinci</li> <li>❖ chýbajúca oddychová zóna pri OÚ v obci</li> <li>❖ chýbajúce obecné stavebné pozemky</li> </ul>

**Program hospodárskeho a sociálneho rozvoja obce Hrnčiarska Ves**  
**Programovacie obdobie 2015 - 2022**

Príležitosti	Ohrozenia
<ul style="list-style-type: none"> <li>❖ využitie programov hospodárskej pomoci EÚ</li> <li>❖ rozvoj cestovného ruchu - historický, prírodný</li> <li>❖ agroturizmus</li> <li>❖ oprava, rekonštrukcia obecných komunikácií – cesty v obci</li> <li>❖ nový dom smútku</li> <li>❖ dokončenie chodníkov v celej obci aj v Maštinci</li> <li>❖ oprava budovy bývalej ZŠ v Maštinci</li> <li>❖ -rekonštrukcia verejného osvetlenia</li> <li>❖ -rozšírenie kamerového systému</li> <li>❖ -zriadenie domu sociálnych služieb v bývalej budove OÚ</li> <li>❖ -multifunkčné ihrisko</li> <li>❖ -zriadenie múzea dedinských tradícií a klubu dôchodcov v dome zemianskej kúrie</li> <li>❖ -vybudovanie prístrešku nad prameňom v Maštinci</li> <li>❖ -zriadenie oddychovej zóny pri OÚ v obci</li> <li>❖ -získanie stavebných pozemkov</li> </ul>	<ul style="list-style-type: none"> <li>❖ ďalšie ekonomické zaostávanie</li> <li>❖ rast dlhodobu vysokej nezamestnanosti</li> <li>❖ slabá tvorba podnikateľského prostredia</li> <li>❖ nezáujem investorov o podnikanie v území</li> <li>❖ problém narastania rómskej populácie</li> <li>❖ úbytok majoritného obyvateľstva</li> <li>❖ odchod mladých ľudí</li> <li>❖ starnutie obyvateľstva</li> </ul>

Materiálne zdroje, obec Hrnčiarska Ves	
Silné stránky	Slabé stránky
<ul style="list-style-type: none"> <li>❖ Rozvodná sieť plynu - 95 % obyvateľstva je napojených</li> <li>❖ Verejný vodovod – 95 % obyvateľstva je napojených</li> <li>❖ Telekomunikačná sieť</li> <li>❖ v obci sú dostupné mobilné a internetové siete</li> <li>❖ Mobilný operátor - Slovak Telekom, a.s., Orange Slovensko, a.s., O2 Slovakia, s.r.o,</li> <li>❖ Architektonické dedičstvo</li> <li>❖ Obec je bohatá na kultúrne pamiatky a architektonické dedičstvo.</li> <li>❖ kultúrne a historické pamiatky</li> <li>❖ kultúrne zariadenie</li> <li>❖ zrekonštruovaný obecný úrad</li> <li>❖ novopostavená odstavňá parkovacia plocha vedľa obecného úradu</li> <li>❖ zavedený kamerový systém</li> <li>❖ vybudovanie chodníkov pred obecným úradom</li> <li>❖ oplotenie v cintoríne</li> </ul>	<ul style="list-style-type: none"> <li>❖ Dopravná infraštruktúra</li> <li>❖ morálna a fyzická zastaralosť značnej časti dopravnej infraštruktúry</li> <li>❖ zlý stav miestnej infraštruktúry , chýbajúce chodníky</li> <li>❖ v obci aj v časti Maštincec</li> <li>❖ Technická infraštruktúra</li> <li>❖ chátranie existujúcej technickej infraštruktúry</li> <li>❖ Kanalizačné siete</li> <li>❖ chýba kanalizácia,</li> <li>❖ Architektonické dedičstvo</li> <li>❖ potreba nového domu smútku</li> <li>❖ potrebná oprava budovy bývalej ZŠ v Maštinci – teraz tam je modlitebňa</li> <li>❖ potreba rekonštrukcia verejného osvetlenia</li> <li>❖ potreba rozšírenie kamerového systému</li> <li>❖ potreba zriadenia domu sociálnych služieb v bývalej budove OÚ</li> <li>❖ chýbajúce multifunkčné ihrisko</li> <li>❖ možnosť zriadenie múzea dedinských tradícií</li> <li>❖ a klubu dôchodcov v dome zemianskej kúrie</li> <li>❖ -potreba vybudovania prístrešku nad prameňom</li> <li>❖ v Maštinci</li> <li>❖ chýbajúce oddychové zóny pri OÚ v obci</li> </ul>
Príležitosti	Ohrozenia
<ul style="list-style-type: none"> <li>❖ využitie možností podporných fondov EÚ určených pre rozvoj zaostalých regiónov</li> <li>❖ oprava, rekonštrukcia obecných komunikácií</li> <li>❖ nový dom smútku</li> <li>❖ dokončenie chodníkov v celej obci aj v Maštinci</li> <li>❖ oprava budovy bývalej ZŠ v Maštinci – teraz tam je modlitebňa</li> <li>❖ rekonštrukcia verejného osvetlenia</li> <li>❖ rozšírenie kamerového systému</li> <li>❖ kanalizácia</li> <li>❖ zriadenie domu sociálnych služieb v bývalej</li> </ul>	<ul style="list-style-type: none"> <li>❖ nekoncepčná infraštruktúrna politika</li> <li>❖ nevysporiadané vlastnícke vzťahy</li> <li>❖ obec nemá vlastné pozemky</li> </ul>

**Program hospodárskeho a sociálneho rozvoja obce Hrnčiarska Ves**  
**Programovacie obdobie 2015 - 2022**

<ul style="list-style-type: none"> <li>❖ budove OÚ</li> <li>❖ zriadenie multifunkčného ihriska</li> <li>❖ zriadenie múzea dedinských tradícií a klubu</li> <li>❖ dôchodcov v dome zemianskej kúrie</li> <li>❖ vybudovanie prístrešku nad prameňom v Maštinci</li> <li>❖ zriadenie oddychovej zóny pri OÚ v obci</li> </ul>	
--	--

<b>Ludské zdroje, obec Hrnčiarska Ves</b>	
<b>Silné stránky</b>	<b>Slabé stránky</b>
<ul style="list-style-type: none"> <li>❖ bohatý kultúrny život, udržiavanie tradícií</li> <li>❖ dobré spolužitie rôznych národností</li> <li>❖ dostatok spoločenských a záujmových organizácií</li> <li>❖ rodisko a pôsobisko významných osobností</li> </ul>	<ul style="list-style-type: none"> <li>❖ nevyužívanie potenciálu početne významnej rómskej menšiny</li> <li>❖ rast počtu neprispôsobivých obyvateľov</li> <li>❖ narastajúci odliv kvalifikovanej pracovnej sily</li> <li>❖ nižšie zastúpenie obyvateľov s vyšším stupňom</li> <li>❖ VŠ vzdelania</li> <li>❖ nedostatok pracovných príležitostí pre niektoré</li> <li>❖ skupiny obyvateľstva</li> <li>❖ strata pracovných návykov, strata motivácie,</li> <li>❖ agility a účasti na verejnom živote</li> <li>❖ nepriaznivý vývoj v demografickej skladbe</li> <li>❖ obyvateľstva</li> <li>❖ nekomplexné a nedostatočné využívanie zdrojov EÚ</li> <li>❖ extrémne vysoká nezamestnanosť príslušníkov</li> <li>❖ MRK a ich zlá sociálna situácia</li> <li>❖ problém narastania rómskej populácie</li> <li>❖ úbytok majoritného obyvateľstva</li> <li>❖ odchod mladých ľudí</li> <li>❖ starnutie obyvateľstva</li> </ul>
<b>Príležitosti</b>	<b>Ohrozenia</b>
<ul style="list-style-type: none"> <li>❖ prispôbenie systému vzdelania potrebám trhu práce</li> <li>❖ využitie programov EÚ na zvýšenie sociálneho rozvoja , vzdelanostnej a kultúrnej úrovne</li> <li>❖ zvyšovanie kompetencií samosprávy</li> <li>❖ -rekonštrukcia budov patriacich pod správu obce</li> <li>❖ a zriadenie zariadení pre voľnočasové aktivity pre mládež a dôchodcov</li> <li>❖ zriadenie domu sociálnych služieb v bývalej budove OÚ</li> <li>❖ zriadenie múzea dedinských tradícií a klubu dôchodcov</li> <li>❖ v dome zemianskej kúrie</li> <li>❖ zriadenie oddychovej zóny pri OÚ v obci</li> </ul>	<ul style="list-style-type: none"> <li>❖ presun kompetencií na samosprávy bez adekvátneho presunu finančných zdrojov</li> <li>❖ zvyšovanie administratívnej záťaže vo verejnej</li> <li>❖ správe</li> <li>❖ problém narastania rómskej populácie</li> <li>❖ úbytok majoritného obyvateľstva</li> <li>❖ odchod mladých ľudí</li> <li>❖ starnutie obyvateľstva</li> </ul>

<b>Prírodné zdroje, životné prostredie, obec Hrnčiarska Ves</b>	
<b>Silné stránky</b>	<b>Slabé stránky</b>
<ul style="list-style-type: none"> <li>❖ rozsiahly systém vodných tokov , vodných plôch, vodných zdrojov</li> <li>❖ dostupnosť Maštinskejštavici</li> <li>❖ krásne vidiecke prostredie</li> <li>❖ zber, preprava a nakladanie s odpadmi, triedenie a recyklácia odpadov,</li> <li>❖ zhodnocovanie odpadov, zneškodňovanie odpadov</li> </ul>	<ul style="list-style-type: none"> <li>❖ chýbajúca kanalizácia</li> <li>❖ nedostatočné využívanie prírodného potenciálu</li> <li>❖ turisticky nevyužitú prírodnú danosť</li> <li>❖ nízka úroveň ekologického vedomia väčšiny obyvateľstva</li> <li>❖ pomalý priebeh odstraňovania divokých</li> </ul>

	skládok ❖ chýbajúce kompostoviská
<b>Príležitosti</b>	<b>Ohrozenia</b>
<ul style="list-style-type: none"> <li>❖ priaznivé klimatické podmienky pre letnú turistiku</li> <li>❖ krásna príroda dáva možnosti pre aktívne trávenie voľného času v prírode a dedinskom prostredí pre obyvateľov miest</li> <li>❖ minerálne pramene</li> </ul>	<ul style="list-style-type: none"> <li>❖ nízka miera vymožitelnosti práva v oblasti životného prostredia</li> <li>❖ presun kompetencií na samosprávy bez adekvátneho presunu finančných zdrojov</li> <li>❖ zvyšujúca sa intenzita tranzitnej cestnej dopravy</li> </ul>

## 2.11.2 PROBLÉMOVÁ ANALÝZA

PROBLÉMOVÁ ANALÝZA	
Identifikácia najväznejších problémov	
<ul style="list-style-type: none"> <li>❖ Nezamestnanosť</li> <li>❖ Zlé podmienky pre mikro, malé a stredné podnikanie</li> <li>❖ Nízka sociálna, občianska a kultúrna kvalita života obyvateľov obce</li> <li>❖ Zlý stav infraštruktúry</li> <li>❖ Nevyužívané podmienky pre rozvoj CR</li> <li>❖ Nízka úroveň vzdelania</li> <li>❖ Nárast počtu neprispôsobivých občanov</li> <li>❖ Starnutie obyvateľstva</li> <li>❖ Odchod mladých ľudí z regiónu za prácou</li> </ul>	

Identifikácia kľúčových problémov	
<ul style="list-style-type: none"> <li>❖ Nezamestnanosť</li> <li>❖ Starnutie obyvateľstva</li> <li>❖ Zlý stav infraštruktúry</li> <li>❖ Nárast počtu neprispôsobivých občanov</li> <li>❖ Odchod mladých ľudí z obce za prácou</li> </ul>	

<p><b>Globálny problém</b>  <u>Nízka kvalita života obyvateľov obce v dôsledku slabej možnosti uplatniť sa na trhu práce, zamestnať sa a žiť dôstojným a plnohodnotným životom.</u></p>
---

Jedným z nutných predpokladov úspešnej implementácie Programu hospodárskeho a sociálneho rozvoja je návaznosť na existujúcu sústavu strategických a rozvojových dokumentov. Tento fakt sa premietol z časti aj do výberu opatrení a cieľových skupín, na ktoré sa má zamerať podpora z verejných zdrojov, hlavne z dôvodu efektívneho vynakladania finančných prostriedkov, odstránenia duplicit, možných protichodných účinkov opatrení atď.. Z tohto dôvodu je prirodzeným rámcom Program hospodárskeho a sociálneho rozvoja Banskobystrického samosprávneho kraja, ako aj Partnerská dohoda 2014 – 2020, ale aj platná legislatíva v oblasti zabezpečovania verejných služieb. Komparáciou výsledkov vyššie uvedenej selekcie odvetvových disparít a PHSR BBSK je možné zistiť, že niektoré opatrenia v rámci tohto dokumentu pokrývajú kritické oblasti zistené v SWOT analýze. Preto je nutné v súlade s vyššie uvedenými skutočnosťami zamerať sa na odstránenie týchto disparít v relevantných cieľových oblastiach a relevantných skupín. Z hľadiska priorit Programu hospodárskeho a sociálneho rozvoja Banskobystrického samosprávneho kraja na roky

2015 - 2023 sa územia obce Hrnčiarska Ves dotýkajú priamo nasledovné oblasti a priority:

<b>1. Hospodárstvo a vedecko-technický rozvoj</b>	
<b>Cieľová skupina</b>	
podnikateľské subjekty v priemysle, obchode a výrobných službách obec investori	
<b>2. Technická infraštruktúra</b>	
<b>Cieľová skupina</b>	
obec, obyvatelia obce, podnikateľské subjekty, mimovládne subjekty,	
<b>3. Životné prostredie</b>	
<b>Cieľová skupina</b>	
obec, obyvatelia obce, podnikateľské subjekty,	
<b>4. Sociálna oblasť a zdravotníctvo</b>	
<b>Cieľová skupina</b>	
nezamestnaní, sociálne odkázaní, zdravotne a duševne postihnutí, obyvatelia v dôchodkovom veku, mladí ľudia, rizikové skupiny obyvateľstva,	
<b>5. Školstvo a šport</b>	
<b>Cieľová skupina</b>	
deti predškolského veku, žiaci v rámci povinnej školskej dochádzky, nezamestnaní, obyvatelia v dôchodkovom veku, športovci organizovaní v rámci športových hnutí, pasívna športová verejnosť, obyvatelia v produktívnom veku,	
<b>6. Kultúra</b>	
<b>Cieľová skupina</b>	
Obyvateľstvo podnikateľské subjekty návštevníci obce,	
<b>7. Cestovný ruch a public relation</b>	
<b>Cieľová skupina</b>	
obec, VÚC, obyvatelia obce, návštevníci obce, súkromný podnikateľský sektor,	
<b>9. Administratíva a bezpečnosť</b>	
<b>Cieľová skupina</b>	
obec, obyvatelia obce, súkromný podnikateľský sektor,	
<b>10. Informatizácia obce</b>	
<b>Cieľová skupina</b>	
obec, obyvatelia obce, súkromný podnikateľský sektor,	

**ÚPN BBSK**

Pre riešené územie obce Hrnčiarska Ves sú platné záväzné regulatívy **ÚPN-VÚC Banskobystrický kraj, zmeny a doplnky 2014**.  
 Záväzné regulatívy funkčného a priestorového usporiadania územia obce sú viazané v nasledovných základných

oblastiach	
1. V oblasti usporiadania územia, osídlenia a rozvoja sídelnej štruktúry	6. V oblasti rozvoja nadradenej dopravnej infraštruktúry
2. V oblasti hospodárstva	7. V oblasti rozvoja nadradenej technickej infraštruktúry
3. V oblasti rozvoja rekreácie a turistiky	8. V oblasti sociálnej infraštruktúry
4. V oblasti usporiadania územia z hľadiska ekologických aspektov, ochrany prírody a pôdneho fondu	9. V oblasti ochrany a tvorby životného prostredia
5. V oblasti usporiadania územia z hľadiska kultúrneho dedičstva	

### 2.11.3 ANALÝZA POTENCIÁLU ÚZEMIA

#### Rozvojový potenciál obce Hrnčiarska Ves

- ❖ Vzájomná spolupráca inštitúcií v obci vo všetkých oblastiach (investície, propagácia, projekty ...)
- ❖ Veľmi dobré podmienky a tradície poľnohospodárstva s jeho transformáciou do atraktívnych produktov
- ❖ Dostatok voľnej pracovnej sily na trhu práce
- ❖ Rozvoj cestovného ruchu s využitím miestneho potenciálu – minerálna voda, kultúrno-historické pamiatky a prírodné danosti
- ❖ Využitie potenciálu Rómskej menšiny pre rozvoj obce
- ❖ Rozvoj ľudských zdrojov –zvýšenie vzdelanosti a odbornej pripravenosti, rozvoj remeselných zručností
- ❖ Maximalizácia využitia miestnych zdrojov a finalizácia produktov minerálna voda, drevo
- ❖ Predpokladom pre rozvoj cestovného ruchu je kultúra, história, tradície a zručnosť ľudí územia, ktorí sa dokážu podeliť s návštevníkom obce so svojimi znalosťami

Disparity rozvoja	
Rozvojový potenciál	Súčasný stav
Značný potenciál pre rozvoj turizmu najmä kultúrno-historický, prírodný minerálna voda	Miera využívania podmienok pre turizmus je veľmi nízka Nevyužívaný je kultúrno-historický potenciál Nie sú ubytovacie kapacity
Dostatok voľných pracovných síl na trhu pre rozvoj podnikania napríklad v oblasti služieb	Nízka miera prispôsobivosti a flexibility nezamestnaných (najmä rizikových skupín) Nízka úroveň vzdelania a odbornej pripravenosti Nevyužívanie príležitostí na samozamestnanie
Tradície poľnohospodárskej výroby, výborné podmienky pre poľnohospodársku prvovýrobu	Nízka efektivita práce v poľnohospodárstve Neobhospodarované plochy
Vysoký podiel Rómskeho obyvateľstva v obci Hrnčiarska Ves	Nízka miera využívania ich pozitívnych daností, zručností a schopností pre plnenie cieľov rozvoja Nízka miera zapájania Rómov do rozvojových procesov



### **3 STRATEGICKÁ ČASŤ PROGRAMU HOSPODÁRSKEHO A SOCIÁLNEHO ROZVOJA OBCE HRNČIARSKA VES 2015 - 2022**



### 3.1 STRATÉGIA ROZVOJA OBCE HRNČIARSKA VES

**Vízia obce**

Obec Hrnčiarska Ves chce naďalej udržiavať a upevňovať dobré medzil'udské vzťahy, aktívne spolupracovať a zachovávať kultúrnohistorické a prírodné hodnoty. Využívaním miestneho potenciálu a zdrojov pre trvalo udržateľný rozvoj a chce sa stať miestom, kde budú všetci jeho obyvatelia žiť spokojným a plnohodnotným životom a kde sa budú mladí ľudia radi vracat', pretože tu budú radi pracovať a vychovávať ďalšie generácie.

#### Hierarchia strategických cieľov

Prioritná oblasť Ekonomická PO / I		
Globálne ciele	Špecifické ciele	Tematické ciele
Cieľom v oblasti ekonomickej je udržanie ekonomickej výkonnosti a zvyšovanie konkurencieschopnosti regiónu	Zlepšenie implementácie politík a programov regionálneho rozvoja, najmä programov zameraných na investície do rastu a tvorby pracovných miest, podporovanie malých a stredných podnikov Podpora využívania kultúrneho dedičstva pre regionálny ekonomický rast	Zlepšiť a udržiavať prepojenia medzi aktérmi inovačných systémov pre posilnenie regionálnej inovačnej kapacity Zlepšiť schopnosť a podnikateľské zručnosti pre pokrok v ekonomických inováciách v obci Zlepšenie kapacít pre udržateľné využívanie kultúrneho dedičstva

Prioritná oblasť Sociálna PO / II		
Globálne ciele	Špecifické ciele	Tematické ciele
Trvalo zvyšovať kvalitu života všetkých obyvateľov mikroregiónu. Dosiahnutie kombinácie bývania a sociálneho zázemia tak, aby sa obec stala miestom pre plnohodnotný život všetkých svojich obyvateľov.	Zlepšenie technologických a manažérskych kompetencií v podnikaní pre posilnenie sociálnej inovácie Zavedenie nových vzdelávacích systémov zohľadňujúcich demografickú zmenu	Zlepšiť schopnosť a podnikateľské zručnosti pre pokrok v sociálnych inováciách v obci

Prioritná oblasť Environmentálna PO / III		
Globálne ciele	Špecifické ciele	Tematické ciele
Zlepšenie stavu životného prostredia a racionálneho využívania zdrojov prostredníctvom dobudovania a skvalitnenia environmentálnej infraštruktúry SR v zmysle predpisov EÚ a SR a posilnenie efektívnosti environmentálnej zložky trvalo udržateľného rozvoja	Zlepšenie implementácie politík a programov regionálneho rozvoja najmä programov zameraných na investície do rastu a tvorby pracovných miest v v oblastiach zameraných na zvyšovanie efektívnosti využívania zdrojov, zelený rast a eko-inovácie	Ochrana životného prostredia a podporovanie efektívneho využívania zdrojov Zlepšenie stratégie plánovania zmierňujúcej klimatické zmeny Zlepšiť environmentálny manažment v obci s cieľom zlepšenia kvality života v regióne

#### Strategický cieľ

**ZVÝŠIŤ KVALITU ŽIVOTA OBYVATEĽOV OBCE TAK, ABY ZODPOVEDALA POTREBÁM, POŽIADAVKÁM A PREDSTAVÁM OBČANOV A EXISTUJÚCIM MOŽNOSTIAM.**

### 3.2 PRIORITNÉ OBLASTI PODPORY

Prioritné oblasti		
PO / I	PO / II	PO / III
Prioritná oblasť ekonomická	Prioritná oblasť sociálna	Prioritná oblasť environmentálna
Ciele prioritných oblastí		
Cieľom v oblasti ekonomickej je udržanie ekonomickej výkonnosti a zvyšovanie konkurencieschopnosti	Cieľom v oblasti sociálnej je starostlivosť o ľudské zdroje a zvýšenie kvality života obyvateľov obce	Cieľom v oblasti environmentálnej je ochrana a tvorba životného prostredia

### PO / I Prioritná oblasť ekonomická

<b>Všeobecný cieľ PO I / I</b>	<b>Všeobecný cieľ PO I / II</b>
Zlepšenie kvality a modernizácia infraštruktúry v obci	Zlepšenie podmienok pre rozvoj podnikania a cestovného ruchu na území obce
<b>Špecifické ciele PO I / I</b>	<b>Špecifické ciele PO I / II</b>
Skvalitnenie a zlepšenie stavu technickej infraštruktúry obce ako nevyhnutnej podmienky pre jej ďalší rozvoj Skvalitnenie miestnej infraštruktúry a vzhľadu obce Modernizácia informačnej a komunikačnej infraštruktúry v obci	Zvýšenie pripravenosti obyvateľov pre samozamestnanie a trh práce Skvalitňovanie podmienok pre rozvoj malého a stredného podnikania Zvýšenie využitia miery turistického a rekreačného potenciálu obce Skvalitnenie infraštruktúry a služieb cestovného ruchu Zlepšenie využitia potenciálu územia pre rozvoj agroturistiky a moderných foriem poľnohospodárstva

### PO/ II Prioritná oblasť Sociálna

<b>Všeobecný cieľ PO II</b>
<b>Zabezpečenie podmienok pre kvalitný život obyvateľov obce</b>
<b>Špecifické ciele PO II</b>
Zvýšenie záujmu občanov o vzájomnú spoluprácu a veci verejné, skvalitnenie občianskej spoločnosti Skvalitnenie a rozšírenie služieb občanom Zachovávanie a rozvoj kultúrneho dedičstva

### PO / III Prioritná oblasť Environmentálna

<b>Všeobecný cieľ PO/ III</b>
Ochrana a tvorba životného prostredia
<b>Špecifické ciele PO III</b>
Zlepšenie stavu vidieckej krajiny a životného prostredia v mikroregiónu

## 3.3 PRIORITNÉ OBLASTI A OPATRENIA

Prioritná oblasť	Ekonomická / PO I
Opatrenie 1.1.	Budovanie a modernizácia technickej infraštruktúry
Opatrenie 1.2.	Budovanie a modernizácia lokálnej infraštruktúry
Opatrenie 1.3.	Obnova a rekonštrukcia vzhľadu obcí
Opatrenie 1.4.	Rozvoj informačných a komunikačných technológií
Opatrenie 1.5.	Výbudovanie e-governmentu
Opatrenie 1.6.	Realizácia vzdelávacích programov zameraných na potreby trhu práce
Opatrenie 1.7.	Realizácia opatrení miestnych samospráv na podporu podnikania
Opatrenie 1.8.	Podpora mikro- a malého podnikania
Opatrenie 1.9.	Tvorba spoločných produktov cestovného ruchu
Opatrenie 1.10.	Propagácia mikroregiónu
Opatrenie 1.11.	Budovanie infraštruktúry cestovného ruchu
Opatrenie 1.12.	Rozvoj služieb cestovného ruchu
Opatrenie 1.13.	Rozvoj agroturistiky
Opatrenie 1.14.	Rozvoj moderných foriem poľnohospodárstva

Prioritná oblasť – Sociálna PO/ II	
Opatrenie 2.1.	Podpora vzdelanosti
Opatrenie 2.2.	Budovanie občianskej spoločnosti
Opatrenie 2.3.	Rozvoj služieb obyvateľstvu
Opatrenie 2.4.	Rozvoj kultúry a tradícií
Opatrenie 2.5.	Podpora sociálne odkázaných rodín a občanov
Opatrenie 2.6.	Podpora aktivít v oblasti marginalizovaných rómskych komunit
Opatrenie 2.7.	Rozvoj vzájomnej spolupráce obcí mikroregiónu
Opatrenie 2.8.	Rozvoj cezhraničnej spolupráce v oblasti rozvoja cestovného ruchu
Opatrenie 2.9.	Rozvoj hospodárskej cezhraničnej spolupráce
Opatrenie 2.10.	Rozvoj spoločenskej a kultúrnej cezhraničnej spolupráce

Prioritná oblasť – Environmentálna PO/ III	
Opatrenie 3.1.	Budovanie a modernizácia infraštruktúry vodného a odpadového hospodárstva
Opatrenie 3.2.	Odstraňovanie ekologických záťaží a nakladanie s odpadmi
Opatrenie 3.3.	Rozvoj a modernizácia energetického hospodárenia
Opatrenie 3.4.	Obnova vidieckej krajiny

### 3.4 FINANČNÁ NÁROČNOSŤ STRATÉGIE

Vzhľadom na historicko-spoločenský vývoj Slovenska a samotného regiónu a obcí je obdobie od roku 1989 a najmä od reformy miestnej samosprávy charakterizované relatívne vysokým investičným rozmachom. Objemy prostriedkov vynaložené a potrebné na rozvoj obcí a regiónov vysoko prekračujú možnosti vnútorných zdrojov. Je to spôsobené najmä zastaranou infraštruktúrou, do ktorej sa dlhé roky neinvestovalo a ktorá je finančne a materiálno najnáročnejšou oblasťou rozvoja obcí.

Celý systém obnovy a rozvoja obcí a regiónov je v súčasnom období vybudovaný najmä na externých zdrojoch Európskej únie. Z tohto dôvodu aj pri zostavovaní cieľov stratégie a celého PHSR je kalkulovaná možnosť získania externých zdrojov, bez ktorých obce nie sú schopné zabezpečiť zásadnejšie rozvojové programy.

Potenciálne zdroje na realizáciu opatrení a úloh PHSR sú:

#### Miestne zdroje financovania:

- ❖ Rozpočet obcí
- ❖ Podnikateľské investície miestnych subjektov
- ❖ Miestny fundraising – systematická činnosť zameraná na získanie finančných prostriedkov
- ❖ Miestne pôžičky a granty

#### Externé zdroje financovania:

##### Grantové zdroje

- ❖ Štrukturálne fondy EÚ – NSRR 2014-2020
- ❖ Európsky poľnohospodársky fond pre rozvoj vidieka – PRV 2014-2020
- ❖ Štátne zdroje SR
- ❖ Iné zahraničné zdroje
- ❖ Iné malé granty

##### Iné externé finančné zdroje

- ❖ Úvery a pôžičky pre obce
- ❖ Podnikateľské úvery a pôžičky
- ❖ Úvery a pôžičky občanom
- ❖ Zdroje nových investorov
- ❖ Štruktúra uvedených zdrojov bude závisieť na aktuálnej finančnej situácii obce ako aj na spoločensko-ekonomických podmienkach.

#### Operačné programy 2014 -2020

##### Operačné programy cieľa Investovanie do rastu a zamestnanosti

P.č.	Operačné programy	Riadiaci orgán	Pridelené finančné prostriedky v EUR
1.	Výskum a inovácie	MŠVVŠ SR	2 266 776 537
2.	Integrovaná infraštruktúra	MDVRR SR	3 966 645 373
3.	Ľudské zdroje	MPSVR SR	2 204 983 517
4.	Kvalita životného prostredia	MŽP SR	3 137 900 110
5.	Integrovaný regionálny OP	MPRV SR	1 754 490 415
6.	Efektívna verejná správa	MV SR	278 449 284
7.	Technická pomoc	ÚV SR	159 071 912
8.	Program rozvoja vidieka	MPRV SR	1 545 272 844
9.	Rybné hospodárstvo	MPRV SR	15 785 000
	<b>SPOLU</b>		<b>15 329 374 992</b>

##### Operačné programy cieľa Európska územná spolupráca

P.č.	Operačný program	Orgán zodpovedný za prípravu a implementáciu
<b>Programy cezhraničnej spolupráce</b>		
1.	SK - CZ 2014 – 2020	MPRV SR
2.	SK - AT 2014 – 2020	MPRV SR
3.	PL - SK 2014 – 2020	MPRV SR
4.	SK - HU 2014 – 2020	MPRV SR
5.	ENI HU - SK - RO - UA 2014 – 2020	MPRV SR
<b>Programy nadnárodnej spolupráce</b>		
6.	Stredná Európa	UVSR
7.	ETC Dunaj	UVSR

<b>Programy medziregionálnej spolupráce</b>		
8.	INTERREG	MH SR
9.	ESPO	MDVRR SR
10.	INTERACT	BSK/MH SR
11.	URBACT	MDVRR SR
	<b>SPOLU</b>	<b>223 367 272 EUR</b>

### **Prostriedky Európskej únie**

Podľa zákona č. 523/2004 Z. z. o rozpočtových pravidlách verejnej správy a o zmene a doplnení niektorých zákonov v znení neskorších predpisov sú prostriedky Európskej únie a spoločné programy Slovenskej republiky a Európskej únie:

<b>Prostriedky Európskej únie</b>		
Prostriedky Európskej únie sú definované v § 2 písm. e) zákona. Tieto prostriedky sa v Slovenskej republike poskytujú prostredníctvom certifikačného orgánu alebo Ministerstva pôdohospodárstva a rozvoja vidieka Slovenskej republiky. Z vecného hľadiska sú prostriedkami Európskej únie v programovom období 2014 – 2020 financované programy v rámci nasledovných fondov		
<b>Spoločné programy Slovenskej republiky a Európskej únie</b>		
Ustanovenie § 8 zákona systémovo upravuje možnosť použitia prostriedkov určených na financovanie spoločných programov Slovenskej republiky a Európskej únie aj v nasledujúcich rokoch. Pod pojmom spoločné programy Slovenskej republiky a Európskej únie sa rozumejú programy, ktorých: a) účastníkom je Slovenská republika, b) Európska únia poskytuje doplnkové zdroje na ich realizáciu (princíp adicionality) Financovanie zo štátneho rozpočtu zabezpečuje Slovenská republika prostredníctvom príslušného orgánu		
<b>Európske štrukturálne a investičné fondy</b>	<b>Operačné programy financované z prostriedkov EÚ</b>	<b>Spoločné programy Slovenskej republiky a Európskej únie</b>
Európsky fond regionálneho rozvoja (EFRR) Európsky sociálny fond (ESF) Kohézny fond (KF) Európsky námorný a rybársky fond (ENRF) Európsky poľnohospodársky fond pre rozvoj vidieka (EPFRV) Európsky poľnohospodársky záručný fond (EPZF) Fond Európskej pomoci pre najodkázanejšie osoby (FEAD) Iniciatíva na podporu zamestnanosti mladých ľudí (IZM)	OP Výskum a inovácie OP Integrovaná infraštruktúra OP Ľudské zdroje OP Kvalita životného prostredia Integrovaný regionálny OP OP Efektívna verejná správa OP Technická pomoc OP Rybné hospodárstvo Program rozvoja vidieka Interreg V-A SK- CZ - 2014-2020 Interreg V-A SK-AT - 2014-2020 Interreg V-A SK-HU - 2014-2020 INTERACT III - OP potravinovej a základnej materiálnej pomoci	Programy cezhraničnej spolupráce (Interreg V-A PL-SK - 2014-2020 Program ENI HU-SK-RO-UA - 2014-2020) Programy nadnárodnej spolupráce (Program spolupráce stredná Európa 2014-2020, Dunajský nadnárodný program 2014-2020) Programy medziregionálnej spolupráce (InterregEurope) Program LIFE Programy medziregionálnej spolupráce (ESPO 2020, URBACT III 2014 - 2020) Nástroj na prepojenie Európy (CEF) Program Fondu Solidarity 2014 – 2020 Program pre Zamestnanosť a sociálne inovácie 2014 – 2020 Komunitárne programy CIP ICT PSP Safer Internet – program Spoločenstva na podporu bezpečnejšieho používania internetu a nových online technológií

### **3.5 ZDROJE FINANCOVANIA PHSR**

Finančné vyčíslenie jednotlivých aktivít sa v PHSR uvádza pri väčšine opatrení a aktivít, potrebných na naplnenie cieľov programu. Tie sú stanovené odhadom, konečné rozpočty budú súčasťou vykonávacích plánov. Pri schvaľovaní financovania jednotlivých úloh, vyplývajúcich z aktivít, sa bude prihliadať na ich dôležitosť a dopad na hospodársky a sociálny rozvoj obce. Viaceré úlohy sa môžu realizovať v rámci

bežnej prevádzky samosprávy, mnohé však vyžadujú náročnejšie finančné a personálne zdroje a spoluprácu s inými subjektmi.

**Indikatívny finančný rámec PHSR obce Hrnčiarska Ves 2015 – 2022 v tis EUR**

2015-2022	Štátny rozpočet	Regionálne zdroje	Miestne zdroje	Fond EÚ	Súkromné zdroje	Spolu
<b>Prioritná oblasť ekonomická PO I</b>						
Opatrenie 1.1	50	0	0	250	0	300
Opatrenie 1.2	50	0	0	120	0	170
Opatrenie 1.3	500	0	0	1260	0	1760
Opatrenie 1.4	100	0	0	500	0	600
Opatrenie 1.5	100	0	0	100	0	200
Opatrenie 1.6, 1.7, 1.8, 2.1, 2.5, 2.6	50	0	0	50	0	100
Opatrenie 1.7, 1.8, 2.1, 2.5, 2.6	0	100	50	0	50	200
Opatrenie 1.8, 1.7, 2.1, 2.5, 2.6	400	50	0	400	50	900
Opatrenie 1.9.	0	100	0	0	100	200
Opatrenie 1.10.	0	100	0	0	0	100
Opatrenie 1.11.	0	50	50	0	0	100
<b>Prioritná oblasť Sociálna PO II</b>						
Opatrenie 2.1	100	0	0	200	0	300
Opatrenie 2.2	50	0	0	50	0	100
Opatrenie 2.3	-	-	-	-	-	Uvedené v opatrení 1.2, 1.3
Opatrenie 2.3	5	0	0	15	0	20
Opatrenie 2.4	-	-	-	-	-	Uvedené v opatrení 1.3
Opatrenie 2.5	50	50	0	0	0	100
Opatrenie 2.6	200	100	-	1000	-	1300
Opatrenie 2.7.	-	10	-	-	10	20
Opatrenie 2.8.	-	3	2	3	2	10
<b>Prioritná oblasť Environmentálna PO III</b>						
Opatrenie 3.1	100	-	-	780	-	880
Opatrenie 3.2	50	50	0	100	0	200
Opatrenie 3.3	-	-	-	-	-	Uvedené v opatrení 1.3, 2.3
Opatrenie 3.4	40	10	20	50	10	130
<b>Spolu</b>	<b>1845</b>	<b>623</b>	<b>122</b>	<b>4878</b>	<b>222</b>	<b>7690</b>

Finančná náročnosť realizácie stratégie je značne vysoká. Vlastné zdroje pre naplnenie cieľov stratégie predstavujú 12,75 % objemu potrebných prostriedkov, čo je veľmi nízky podiel vlastného financovania. Potrebná výška externých zdrojov (t.j. národných zdrojov, zdrojov EÚ a BBSK) dosahuje úroveň 87,42% z celkového potrebného objemu. Zvyšné prostriedky samospráva bude musieť zabezpečiť formou úveru. Samozrejme je otázne ako bude subjekt- obec úspešný pri získavaní externých prostriedkov.



#### **4 PROGRAMOVÁ ČASŤ PROGRAMU HOSPODÁRSKEHO A SOCIÁLNEHO ROZVOJA OBCE HRNČIARSKA VES 2015 - 2022**

## 4.1 PRIORITNÉ OBLASTI, OPATRENIA, INDIKATÍVNE AKTIVITY

### Prioritná oblasť ekonomická PO I

<b>Všeobecný cieľ PO I / I Zlepšenie kvality a modernizácia infraštruktúry v obci</b>	
<b>Špecifický cieľ PO I / 1</b>	
<b>Skvalitnenie a zlepšenie stavu technickej infraštruktúry obce ako nevyhnutnej podmienky pre jej ďalší rozvoj</b>	
Opatrenie 1.1.	Budovanie a modernizácia technickej infraštruktúry
	<b>Indikatívne aktivity opatrenia:</b>
	dopravná infraštruktúra, miestne komunikácie
	budovanie a modernizácia inžinierskych sietí
	lávky mosty, chodníky
<b>Špecifický cieľ PO I / 2</b>	
<b>Skvalitnenie miestnej infraštruktúry a vzhľadu obce</b>	
Opatrenie 1.2.	<b>Budovanie a modernizácia lokálnej infraštruktúry</b>
	<b>Indikatívne aktivity opatrenia</b>
	sociálna a zdravotná infraštruktúra
	budovanie sociálnych a nájomných bytov
	budovanie bezbariérových prístupov do budov verejných a občianskej obslužnosti
	občianska infraštruktúra
	infraštruktúra kultúry, športu a voľnočasových aktivít
Opatrenie 1.3.	<b>Obnova a rekonštrukcia vzhľadu obce</b>
	<b>Indikatívne aktivity opatrenia</b>
	rekonštrukcie verejných priestranstiev
	obnova, rekonštrukcia, prestavba a modernizácia budov v majetku obcí
	regulovanie vzhľadu a architektúry zástavby obcí budovanie drobných stavieb (zastávky, lavičky ...)
	zachovávanie tradičného vidieckeho charakteru obcí
<b>Špecifický cieľ PO I / 3</b>	
<b>Modernizácia informačnej a komunikačnej infraštruktúry v obci</b>	
Opatrenie 1.4.	<b>Rozvoj informačných a komunikačných technológií</b>
	<b>Indikatívne aktivity opatrenia</b>
	zavádzanie širokopásmového internetu
	podpora sprístupňovania širokej ponuky TV programov
	verejný internet,
	rekonštrukcie miestnych verejných rozhlasov
	vydávanie obecných a mikroregionálnych novín
Opatrenie 1.5.	<b>Modernizácia webových stránok obcí</b>
	<b>Indikatívne aktivity opatrenia</b>
	zriadenie interaktívneho web portálu mikroregiónu a obcí
	zavádzanie moderných technológií do komunikácie samospráva – občan
<b>Všeobecný cieľ PO I / II Zlepšenie podmienok pre rozvoj podnikania a cestovného ruchu na území obce</b>	
<b>Špecifický cieľ PO I / II 1-</b>	
<b>Zvýšenie pripravenosti obyvateľov pre samozamestnanie a trh práce</b>	
Opatrenie 1.6.	<b>Realizácia vzdelávacích programov zameraných na potreby trhu práce</b>
	<b>Indikatívne aktivity opatrenia:</b>
	podporné programy v školách aj v kurzoch
	odborná príprava a praktické zručnosti
	pracovné a sociálne inkubátory
<b>Špecifický cieľ PO I / II 2</b>	
<b>Skvalitňovanie podmienok pre rozvoj malého a stredného podnikania</b>	
Opatrenie 1.7.	<b>Realizácia opatrení miestnych samospráv na podporu podnikania</b>
	<b>Indikatívne aktivity opatrenia</b>
	vytvorenie systému miestnych úľav pre malých a stredných podnikateľov
	prezentácia a propagácia miestnych podnikateľov, produktov a služieb
	využívanie web stránok obce pre prezentáciu podnikateľov, produktov a služieb
	ponuka priestorov pre podnikanie
	budovanie infraštruktúry pre podnikateľské aktivity
Opatrenie 1.8.	<b>Podpora mikro- a malého podnikania</b>
	<b>Indikatívne aktivity opatrenia:</b>
	vytváranie poradenských a informačných služieb
	marketingové aktivity
	podpora ÚPSVaR pri samozamestnaní a tvorbe pracovných miest
	obnova tradičnej ľudovej výroby
	preferovanie miestnych výrobkov a služieb
<b>Špecifický cieľ PO I / II 3</b>	
<b>Zvýšenie využitia miery turistického a rekreačného potenciálu obce</b>	
Opatrenie 1.9.	<b>Tvorba spoločných produktov cestovného ruchu</b>
	<b>Indikatívne aktivity opatrenia</b>
	zmapovanie zaujímavostí mikroregiónu
	prepojenie atraktivít do uceleného produktu

**Program hospodárskeho a sociálneho rozvoja obce Hrnčiarska Ves**  
**Programovacie obdobie 2015 - 2022**

	prepojenie a využitie kultúrnych a spoločenských aktivít pre rozvoj CR podpora spolupráce podnikateľov, samosprávy a tretieho sektora
<b>Opatrenie 1.10.</b>	<b>Propagácia obce</b>
	<b>Indikatívne aktivity opatrenia</b>
	spoločná prezentácia zaujímavostí obce
	využívanie moderných informačných technológií pri propagácii
<b>Špecifický cieľ POI / II 4</b> <b>Skvalitnenie infraštruktúry a služieb cestovného ruchu</b>	
<b>Opatrenie 1.11.</b>	<b>Budovanie infraštruktúry cestovného ruchu</b>
	<b>Indikatívne aktivity opatrenia:</b>
	tvorba turistických trás
	priestorové značenie infraštruktúry CR
	tvorba cyklotrás
<b>Opatrenie 1.12.</b>	<b>Rozvoj služieb cestovného ruchu</b>
	<b>Indikatívne aktivity opatrenia</b>
	budovanie a modernizácia stravovacích a ubytovacích zariadení
	vybudovanie informačného centra
	zriaďovanie doplnkových služieb
	tvorba komplexného systému služieb pre návštevníkov
<b>Špecifický cieľ PO II / II 5 Zlepšenie využitia potenciálu územia pre rozvoj agroturistiky a moderných foriem poľnohospodárstva</b>	
<b>Opatrenie 1.13.</b>	<b>Rozvoj agroturistiky</b>
	<b>Indikatívne aktivity opatrenia</b>
	ubytovacie, stravovacie a doplnkové služby
	agroturistické produkty CR
	alternatívne využívanie zanedbaných poľnohospodárskych areálov
	rozvoj poľovníctva
<b>Opatrenie 1.14.</b>	<b>Rozvoj moderných foriem poľnohospodárstva</b>
	<b>Indikatívne aktivity opatrenia</b>
	pestovanie biopotravín a ekofare
	pestovanie energetických plodín rastlín
	zaistenie odbytu poľnohospodárskej produkcie
	podpora miestnych produktov
	zavádzanie moderných technológií
rozvoj chovu rýb	

**Prioritná oblasť Sociálna PO II**

<b>Všeobecný cieľ PO Zabezpečenie podmienok pre kvalitný život obyvateľov obce</b>	
<b>Špecifický cieľ PO II / 1</b> <b>Skvalitnenie a rast vzdelanosti obyvateľov</b>	
<b>Opatrenie 2.1.</b>	<b>Podpora vzdelanosti</b>
	<b>Indikatívne aktivity opatrenia</b>
	rôzne formy celoživotného
	skvalitňovanie výučby na ZŠ, MŠ
	vybudovanie vzdelávacieho centra
<b>Špecifický cieľ PO II / 2</b> <b>Zvýšenie záujmu občanov o vzájomnú spoluprácu a veci verejné, skvalitnenie občianskej spoločnosti</b>	
<b>Opatrenie 2.2.</b>	<b>Budovanie občianskej spoločnosti</b>
	<b>Indikatívne aktivity opatrenia</b>
	podpora budovania a činnosti tretieho sektora
	podpora verejných spoločenských akcií
	vyhľadávanie, vzdelávanie a podpora činnosti miestnych lídrov
	aktivizácia a zapájanie občanov do vecí verejných
	využívanie rôznorodých efektívnych nástrojov motivácie občanov
	vytváranie vhodných podmienok pre verejnú angažovanosť občanov (priestory pre voľnočasové aktivity, systémy pre odhaľovanie a likvidáciu smetísk a čiernych skládok ...)
	inovatívne formy zapájania občanov do rozhodovaní v obciach (obecná televízia, ...)
zatraktívnenie existujúcich aktivít a akcií pre občanov	
<b>Špecifický cieľ PO II / 3</b> <b>Skvalitnenie a rozšírenie služieb občanom</b>	
<b>Opatrenie 2.3.</b>	<b>Rozvoj služieb obyvateľstvu</b>
	<b>Indikatívne aktivity opatrenia</b>
	rozvoj zdravotných a sociálnych služieb
	zriaďovanie dostupných doplnkových služieb
	vytváranie podmienok pre novú bytovú výstavbu
	kamerový systém
<b>Špecifický cieľ PO II / 4</b> <b>Zachovávanie a rozvoj kultúrneho dedičstva</b>	
<b>Opatrenie 2.4.</b>	<b>Rozvoj kultúry a tradícií</b>



Program hospodárskeho a sociálneho rozvoja obce Hrnčiarska Ves  
Programovacie obdobie 2015 - 2022

	<b>Ochrana a obnova kultúrnych pamiatok</b>
	<b>Indikatívne aktivity opatrenia</b>
	podpora spolkového života v obci
	podpora miestnych zvykov, ľudových tradícií kultúry a remesiel
	podpora miestnych knižníc
	vydávanie publikácií o obci
	pamätné izby, pamätihodnosti, kultúrne pamiatky, múzeá
<b>Špecifický cieľ PO II / 5</b>	
<b>Zabezpečenie trvalo udržateľnej kvality života sociálne odkázaných rodín a občanov</b>	
<b>Opatrenie 2.5.</b>	<b>Podpora sociálne odkázaných rodín a občanov</b>
	<b>Indikatívne aktivity opatrenia</b>
	rekonštrukcia bývania
	výstavba bývania
	podporné programy samospráv pre občanov v núdzi
	poradenské služby
	podpora tvorby pracovných miest pre sociálne vylúčené skupiny (sociálna ekonomika)
<b>Opatrenie 2.6.</b>	<b>Podpora aktivít v oblasti marginalizovaných rómskych a iných komunít</b>
	<b>Indikatívne aktivity opatrenia</b>
	výstavba bytov nižšieho štandardu
	rekonštrukcia bývania
	poradenské služby
	podpora tvorby pracovných miest
	podpora vzdelávania
<b>Špecifický cieľ PO II / 6</b>	
<b>Skvalitnenie vzájomnej spolupráce na miestnej úrovni</b>	
<b>Opatrenie 2.7.</b>	<b>Rozvoj vzájomnej spolupráce inštitúcií v obci</b>
	<b>Indikatívne aktivity opatrenia</b>
	tvorba spoločných projektov obecných samospráv
	združovanie zdrojov (finančných, materiálnych, ľudských, informačných..)
	spoločný prístup k plneniu cieľov a opatrení PHSR obce
<b>Špecifický cieľ PO II / 7</b>	
<b>Skvalitnenie vzájomnej cezhraničnej spolupráce</b>	
<b>Opatrenie 2.8.</b>	<b>Rozvoj cezhraničnej spolupráce v oblasti rozvoja cestovného ruchu</b>
	<b>Indikatívne aktivity opatrenia</b>
	tvorba spoločných produktov CR
	spoločná propagácia a informovanosť
	budovanie nových cezhraničných trás a komunikácií
<b>Opatrenie 2.9.</b>	<b>Rozvoj hospodárskej cezhraničnej spolupráce</b>
	<b>Indikatívne aktivity opatrenia</b>
	cezhraničná spolupráca podnikateľov
	budovanie obchodných vzťahov, predaj miestnych výrobkov
	podpora cezhraničnej zamestnanosti
<b>Opatrenie 2.10.</b>	<b>Rozvoj spoločenskej a kultúrnej cezhraničnej spolupráce</b>
	<b>Indikatívne aktivity opatrenia</b>
	budovanie kultúrnych a spoločenských kontaktov
	realizácia spoločných kultúrnych, spoločenských a ďalších aktivít a akcií

**Prioritná oblasť Environmentálna PO III**

<b>Všeobecný cieľ PO III</b>	
<b>Zlepšenie stavu vidieckej krajiny a ochrana životného prostredia v obci</b>	
<b>Zabezpečenie zníženia produkovaných emisií hlavným zdrojom znečistenia – domácnosti</b>	
<b>Špecifický cieľ III / 1 Budovanie a modernizácia environmentálnej infraštruktúry</b>	
	<b>budovanie a modernizácia infraštruktúry vodného hospodárstva</b>
<b>Opatrenie 3.1.</b>	<b>Indikatívne aktivity opatrenia</b>
	Kanalizácie
	ČOV
	Vodovody
	protipovodňové opatrenia
<b>Špecifický cieľ III / 2 Odstraňovanie ekologických záťaží a nakladanie s odpadmi</b>	
	<b>Budovanie a modernizácia infraštruktúry odpadového hospodárstva</b>
<b>Opatrenie 3.2.</b>	<b>Indikatívne aktivity opatrenia</b>
	sanácia skládok
	separovaný zber
	Kompostovanie
	minimalizovanie tvorby odpadov
<b>Špecifický cieľ III / 3 Rozvoj a modernizácia energetického hospodárstva</b>	
<b>Opatrenie 3.3.</b>	<b>Budovanie a modernizácia infraštruktúry energetického prostredia</b>

	<b>Indikatívne aktivity opatrenia</b>
	znižovanie energetickej náročnosti budov
	využívanie alternatívnych zdrojov energie
	rozvoj systémov centrálného zásobovania teplom
	rozvoj moderných systémov zásobovania teplom
	<b>Špecifický cieľ III / 4 Obnova vidieckej krajiny</b>
	<b>Indikatívne aktivity opatrenia</b>
	revitalizácia spustnutých lokalít
	revitalizácia vodných tokov
<b>Opatrenie 3.4.</b>	revitalizácia rybníkov, studní a ich okolia
	výsadba melioračných a spevňujúcich drevín popri cestách a vodných tokoch (líniové výsadby)
	výsadba verejnej zelene

## 4.2 NÁVÄZNOŠŤ PRIORITNÝCH OBLASTÍ PHSR HRNČIARSKA VES 2015 – 2022 NA OP 2014 - 2020

### Operačné programy cieľa Investovanie do rastu a zamestnanosti

<b>Operačný program Výskum a inovácie OP Val</b>	OP Val predstavuje spoločný programový dokument Ministerstva školstva, vedy, výskumu a športu SR a Ministerstva hospodárstva SR pre poskytnutie podpory u Európskych štrukturálnych a investičných fondov v programovom období 2014 – 2015 v oblasti zameranej na vytvorenie stabilného prostredia pre inovácie pre všetky relevantné subjekty a podporu zvýšenia efektívnosti a výkonnosti systému výskumu, vývoja a inovácií, ako základného piliera pre zvyšovanie konkurencieschopnosti, udržateľného hospodárskeho rastu a zamestnanosti.
<b>Operačný program Integrovaná infraštruktúra OP II</b>	Program výrazne prispieje k podpore kľúčových európskych a vnútroštátnych rozvojových priorít a to k obnoveniu železničnej infraštruktúry (kľúčová súčasť transeurópskej dopravnej siete) a vozového parku, železničnej infraštruktúry (kľúčová súčasť transeurópskej dopravnej siete), verejnej osobnej dopravy, infraštruktúry vodných ciest (kľúčová súčasť transeurópskej dopravnej siete), železničnej infraštruktúry (inej ako kľúčová súčasť transeurópskej dopravnej siete), cestnej infraštruktúry (inej ako kľúčová súčasť transeurópskej dopravnej siete), informačnej spoločnosti a technickej pomoci. Program sa zameria na hlavné priority t.j. podporu trvalo udržateľnej dopravy a odstraňovanie kapacitných obmedzení v kľúčových sieťových infraštruktúrach a zlepšenie dostupnosti, využitia a kvality informačných a komunikačných technológií.
<b>Operačný program Ľudské zdroje OP LZ</b>	Operačný program predstavuje spoločný programový dokument Ministerstva práce, sociálnych vecí a rodiny, Ministerstva školstva, vedy, výskumu a športu SR a Ministerstva vnútra SR pre poskytnutie podpory z Európskych štrukturálnych a investičných fondov v programovom období 2014 – 2020 v oblasti zameranej na podporu vzdelávania, zamestnanosti, sociálnej inklúzie a zraniteľných skupín na trhu práce.
<b>Operačný program Kvalita životného prostredia OP KŽP</b>	Operačný program KŽP sa zameriava na podporu naplňania cieľov stratégie Európa 2020 pre inteligentný, udržateľný a inkluzívny rast vo všetkých regiónoch Slovenska. Hlavným cieľom je podpora udržateľného a efektívneho využívania prírodných zdrojov, zabezpečenie ochrany životného prostredia, aktívne prispôbenie sa zmenám klímy a propagácia energetickej účinnosti a nízkouhlíkového hospodárstva. Program sa zameria na štyri hlavné priority a to: udržateľné využívanie prírodných zdrojov prostredníctvom rozvoja environmentálnej infraštruktúry, prispôbenie sa nepriaznivým vplyvom zmeny klímy so zameraním na ochranu pred povodňami, podpora riadenia rizík, riadenia mimoriadnych udalostí a odolnosti proti mimoriadnym udalostiam ovplyvnených zmenou klímy a energeticky účinné nízkouhlíkové hospodárstvo vo všetkých odvetviach.
<b>Rybie hospodárstvo OP RH</b>	Operačný program RH predstavuje spoločný programový dokument Ministerstva pôdohospodárstva a rozvoja vidieka Slovenskej republiky pre poskytnutie podpory z Európskych štrukturálnych a investičných fondov v programovom období 2014 – 2020 v oblasti zameranej na trvalo udržateľný a konkurencieschopný sektor rybného hospodárstva. Hlavnými cieľmi sú zvýšenie konkurencieschopnosti a životaschopnosti podnikov akvakultúry vrátane zlepšenia bezpečnostných alebo pracovných podmienok, najmä MSP, ochrana a obnovenie vodnej biodiverzity, zlepšenie ekosystémov vzťahujúcich sa k akvakultúre a podpora akvakultúry efektívne využívajúcej zdroje; zabezpečenie zberu relevantných a vysoko kvalitných údajov a analýz Spoločnej rybárskej politiky EÚ za sektor akvakultúry a spracovateľský sektor v súlade s viacročným programom v zmysle návrhu nariadenia Európskeho parlamentu a Rady o SRP; implementácia opatrení, ktoré podporia uvádzanie na trh a spracovania produktov akvakultúry.
<b>Integrovaný regionálny operačný program OP IROP</b>	Hlavným cieľom operačného programu je prispieť k podpore kvality života a zabezpečenie trvalo udržateľného poskytovania verejných služieb naprieč celou krajinou. To bude prínosom pre vyvážený a udržateľný regionálny rozvoj, ako aj hospodársku, územnú a sociálnu súdržnosť slovenských regiónov, miest a obcí. K hlavným prioritám programu patrí bezpečná a ekologická doprava v regiónoch, ľahší prístup k účinným a kvalitným verejným službám, mobilizácia kreatívneho potenciálu v regiónoch, zlepšenie kvality života v regiónoch s dôrazom na životné prostredie a miestny rozvoj vedený komunitou.
<b>Efektívna verejná správa OP EVS</b>	Programová stratégia OP EVS je definovaná tak, aby podporovala naplňanie priorít stratégie Európa 2020 a prispievala k plneniu cieľov Národného programu reforiem Slovenskej republiky („NPR SR“), ako aj požiadaviek vyplývajúcich z legislatívy EÚ v relevantných oblastiach a zároveň reflektovala na potreby a výzvy na národnej, resp. regionálnej a lokálnej úrovni, s cieľom zabezpečenia predpokladov pre udržateľný a inkluzívny rast prostredníctvom komplexnej reformy

	verejnej správy SR.
<b>Technická pomoc OP TP</b>	Na základe skúseností z programového obdobia 2007 – 2013 sa prostredníctvom samostatného operačného programu posilní najmä systémový prístup k európskym štrukturálnym a investičným fondom, vytvorí vysoko odborná a efektívna podpora pre riadenie a implementáciu európskych štrukturálnych a investičných fondov dobudovaním efektívneho systému ich regulácie, zvýšením kvality administratívnych kapacít podieľajúcich sa na ich riadení, na kontrole a audite, ako aj ochrane finančných záujmov EÚ. Operačný program Technická pomoc tak prispieje k plneniu cieľov Stratégie Európa 2020, ako aj Národného programu reforiem Slovenskej republiky. S jeho podporou sa dosiahne najmä efektívne, účinné a transparentné čerpanie prostriedkov európskych štrukturálnych a investičných fondov v rámci všetkých operačných programov, ktorého pozitívne prínosy pocítia všetci občania Slovenskej republiky.
<b>Program rozvoja vidieka OP PRV</b>	Program rozvoja vidieka (PRV) bol schválený vládou SR dňa 14. 05. 2014 a predstavuje spoločný programový dokument Ministerstva pôdohospodárstva a rozvoja vidieka Slovenskej republiky pre poskytnutie podpory z Európskych štrukturálnych a investičných fondov v programovom období 2014 – 2020 v oblasti zameranej na zvýšenie rastu, udržanie a tvorbu pracovných miest na vidieku v súlade s ochranou životného prostredia na dosiahnutie cieľov rozvoja vidieka.

#### 4.3 NÁVAZNOSŤ STRATEGICKÝCH OPATRENÍ PHSR HRNČIARSKA VES 2015 – 2022 NA OP 2014 - 2020

Prioritná oblasť ekonomická PO I	Operačný program PRV
Opatrenie PHSR	Opatrenie OP
Opatrenie 1.1	Opatrenie 7 : Základné služby a obnova dedín vo vidieckych oblastiach Podopatrenie 7.2 Operácia: Investícia do vytvárania všetkých druhov infraštruktúry malých rozmerov - obce do 1000 obyvateľov, združenia obcí s právnou subjektivitou s priemerným počtom obyvateľov do 1000
Opatrenie 1.2	Opatrenie 7 : Základné služby a obnova dedín vo vidieckych oblastiach Podopatrenie 7.4 Operácia: Vytváranie , zlepšovanie alebo rozširovanie miestnych služieb, vrátane voľného času a kultúry a súvisiacej infraštruktúry- obce do 1000 obyvateľov, združenia obcí s právnou subjektivitou s priemerným počtom obyvateľov do 1000
Opatrenie 1.9,1.10,1.11,1.12,1.13,1.14,	Opatrenie 7 : Základné služby a obnova dedín vo vidieckych oblastiach Podopatrenie 7.5 Operácia: Rozvoj vidieckeho cestovného ruchu - obce do 1000 obyvateľov, združenia obcí s právnou subjektivitou s priemerným počtom obyvateľov do 1000
Opatrenie 1.3	Prioritná os 4: Zlepšenie kvality života v regiónoch s dôrazom na životné prostredie Investičná priorita 4.3 Ciel 4.3.1 : Zlepšenie environmentálnych aspektov v mestách a mestských oblastiach prostredníctvom budovania prvkov zelenej infraštruktúry a adaptáciou urbanizovaného prostredia na zmeny klímy ako aj zavádzaním systémových prvkov znižovania znečistenia ovzdušia a hluku- obce , mestá, OZ OP KŽP

Prioritná oblasť ekonomická PO I	Operačný program IROP
Opatrenie PHSR	Opatrenie OP IROP
Opatrenie 1.1	Prioritná os 1: Bezpečná a ekologická doprava v regiónoch Investičná priorita 1.2 Ciel 1.2.2 Zvýšenie atraktivity a prepravnej kapacity nemotorovej dopravy(predovšetkým cyklistickej dopravy) na celkovom počte prepravených osôb - mestá, obce a združenia obcí

Prioritná oblasť ekonomická PO I	Operačný program KZP
Opatrenie PHSR	Opatrenie OP KZP
Opatrenie 1.3, 3.3	Prioritná os 4 -Energeticky efektívne nízkouhlíkové hospodárstvo vo všetkých sektoroch Investičná priorita 4.3 Ciel 4.3.1 Zníženie spotreby energie pri prevádzke verejných budov - Aktivita A Prioritná os 4 -Energeticky efektívne nízkouhlíkové hospodárstvo vo všetkých sektoroch Investičná priorita

**Program hospodárskeho a sociálneho rozvoja obce Hrnčiarska Ves**  
**Programovacie obdobie 2015 - 2022**

	4.5 Ciel 4.5.1 Rozvoj účinnejších systémov centralizovaného zásobovania teplom založených na dopyte po využiteľnom teple - Aktivita A, B
--	--

<b>Prioritná oblasť ekonomická PO I</b>	<b>Operačný program II</b>
<b>Opatrenie PHSR</b>	<b>Opatrenie OP II</b>
Opatrenie 1.4, 1.5, 1.7	Prioritná os 7 Informačná spoločnosť Investičná priorita 2a) Ciel 7.1 Zvýšenie pokrytia širokopásmový internetom/NGN
Opatrenie 1.4, 1.5, 1.7	Prioritná os 7 Informačná spoločnosť Investičná priorita 2c) Ciel 7.3 Zvýšenie kvality, štandardu a dostupnosti eGovernment služieb pre podnikateľov
Opatrenie 1.4, 1.5, 1.7	Prioritná os 7 Informačná spoločnosť Investičná priorita 2c) Ciel 7.4 Zvýšenie kvality, štandardu a dostupnosti eGovernment služieb pre občanov
Opatrenie 1.4, 1.5, 1.7	Prioritná os 7 Informačná spoločnosť Investičná priorita 2c) Ciel 7.7 Umožnenie modernizácie a racionalizácie verejnej správy IKT prostriedkami
Opatrenie 1.4, 1.5, 1.7	Prioritná os 7 Informačná spoločnosť Investičná priorita 2c) Ciel 7.8 Racionalizácia prevádzky informačných systémov
<b>Prioritná oblasť ekonomická PO I</b>	<b>Operačný program IZ</b>
<b>Opatrenie PHSR</b>	<b>Opatrenie OP IZ</b>
Opatrenie 1.6	Prioritná os 1 Vzdelávanie, Investičná priorita 1.1 Ciele: 1.1.1 Zvýšiť inkluzívnosť a rovnaký prístup ku kvalitnému vzdelávaniu a zlepšiť výsledky a kompetencie detí a žiakov

<b>Prioritná oblasť ekonomická PO I</b>	<b>Operačný program EVS</b>
<b>Opatrenie PHSR</b>	<b>Opatrenie OP EVS</b>
Opatrenie 1.7	3.1 Podpora miestnej ekonomiky a MSP - Rozvoj služieb VS pre MSP • Podpora miestneho podnikania s dôrazom na inovácie a zelené hospodárstvo

<b>Prioritná oblasť ekonomická PO I</b>	<b>Operačný program RV</b>
<b>Opatrenie PHSR</b>	<b>Opatrenie OP RV</b>
Opatrenie 1.14	Os 2: Akvakultúra, spracovanie a uvádzanie produktov rybolovu a akvakultúry na trh. Cieľom je modernizácia akvakultúry a zvýšenie konkurencieschopnosti podnikov, spracovávajúcich hlavne domácu produkciu. Os 3: Opatrenia spoločenského záujmu. Cieľom je zabezpečenie stability a podpora trhu v sektore rybného hospodárstva.

<b>Prioritná oblasť sociálna PO II</b>	<b>Operačný program IROP</b>
<b>Opatrenie PHSR</b>	<b>Opatrenie OP IROP</b>
Opatrenie 2.1	Prioritná os 2: Ľahší prístup k efektívnym a kvalitnejším verejným službám Investičná priorita 2.2 Ciel 2.2.1 Zvýšenie hrubej zaškolenosti detí materských škôl - obec ako zriaďovateľ MŠ
Opatrenie 2.1	Prioritná os 2: Ľahší prístup k efektívnym a kvalitnejším verejným službám Investičná priorita 2.2 Ciel 2.2.2 Zlepšenie kľúčových kompetencií žiakov ZŠ - obec ako zriaďovateľ ZŠ

<b>Prioritná oblasť sociálna PO II</b>	<b>Operačný program II</b>
<b>Opatrenie PHSR</b>	<b>Opatrenie OP II</b>
Opatrenie 2.3, 2.5, 2.6	Prioritná os 7 Informačná spoločnosť Investičná priorita 2c) Ciel 7.6 Zlepšenie digitálnych zručností a inklúzie znevýhodnených jedincov do digitálneho trhu

<b>Prioritná oblasť sociálna PO II</b>	<b>Operačný program IZ</b>
<b>Opatrenie PHSR</b>	<b>Opatrenie OP IZ</b>
Opatrenie 2.1	Prioritná os 1 Vzdelávanie, Investičná priorita 1.2 Ciele: 1.2.1 Zvýšiť kvalitu odborného vzdelávania a prípravy reflektujúcej potreby trhu práce
Opatrenie 2.1, 2.2	Prioritná os 1 Vzdelávanie, Investičná priorita 1.4 Ciele: 1.4.1 Zvýšiť kvalitu a efektívnosť celoživotného

**Program hospodárskeho a sociálneho rozvoja obce Hrnčiarska Ves**  
**Programovacie obdobie 2015 - 2022**

	vzdelávania s dôrazom na rozvoj kľúčových kompetencií, prehľbovanie a zvyšovanie kvalifikácie
Opatrenie 2.1,2.3,2.5	Prioritná os 3 Zamestnanosť Investičná priorita 3.1 Ciele: 3.1.1 Zvýšiť zamestnanosť, zamestnateľnosť a znížiť nezamestnanosť s osobitným zreteľom na dlhodobo nezamestnaných, nízko kvalifikovaných, starších a zdravotne postihnuté osoby
Opatrenie 1.8, 2.1,2.3	Prioritná os 3 Zamestnanosť Investičná priorita 3.1 Ciele: 3.1.2 Zlepšiť prístup na trh práce uplatnením účinných nástrojov na podporu zamestnanosti, vrátane podpory mobility pre získanie zamestnania, SZČ a aktivít vo vidieckych oblastiach
Opatrenie 2.2, 2.5,2.6	Prioritná os 4 Sociálne začlenenie Investičná priorita 4.1 Ciele: 4.1.1 Zvýšenie účasti najviac znevýhodnených a ohrozených osôb v spoločnosti, vrátane na trhu práce
Opatrenie 2.2,2.5,2.6	Prioritná os 4 Sociálne začlenenie Investičná priorita 4.1 Ciele: 4.1.2 Prevencia a eliminácia všetkých foriem diskriminácie
Opatrenie 2.1,2.5,2.6	Prioritná os 5 Integrácia marginalizovaných rómskych komunít Investičná priorita 5.1 Ciele: 5.1.1 Zvýšiť vzdelanostnú úroveň príslušníkov MRK, predovšetkým Rómov, na všetkých stupňoch vzdelávania s dôrazom na predprimárne vzdelávanie
Opatrenie 2.2,2.5,2.6	Prioritná os 5 Integrácia marginalizovaných rómskych komunít Investičná priorita 5.1 Ciele: 5.1.2 Zvýšiť finančnú gramotnosť, zamestnateľnosť a zamestnanosť marginalizovaných komunít, predovšetkým Rómov
Opatrenie 1.2, 2.2,2.5,2.6	Prioritná os 5 Integrácia marginalizovaných rómskych komunít Investičná priorita 5.1 Ciele: 5.1.3 Podporiť prístup ku zdravotnej starostlivosti a verejnému zdraviu vrátane preventívnej zdravotnej starostlivosti, zdravotníckej osvetly a zlepšeniu štandardov bývania
Opatrenie 2.1,2.5,2.6	Prioritná os 6 Technická vybavenosť v obciach s prítomnosťou MRK Investičná priorita 6.1 Ciele: 6.1.2 Zlepšenie prístupu ku kvalitnému vzdelávaniu vrátane vzdelávania a starostlivosti v rannom detstve
Opatrenie 1.2, 2.2,2.5,2.6	Prioritná os 6 Technická vybavenosť v obciach s prítomnosťou MRK Investičná priorita 6.1 Ciele: 6.1.3 Zlepšiť prístup MRK k sociálnej infraštruktúre

<b>Prioritná oblasť sociálna PO II</b>	<b>Operačný program EVS</b>
<b>Opatrenie PHSR</b>	<b>Opatrenie EVS</b>
Opatrenie 2.2,2.3,2.5,2.6	1.1 Efektívna a moderná verejná správa - Optimalizácia procesov a organizácie efektívnej verejnej správy 2.1 Špeciálna infraštruktúra verejnej správy - Modernizácia a dovybavenie infraštruktúry pre poskytovanie služieb - tvoriacej budúcu sieť klientskych centier (napr. debarierizácia klientskych centier, zvýšená dostupnosť služieb konkrétnym cieľovým skupinám klientov, podpora občianskej vybavenosti, zlepšenie prístupu marginalizovaných komunít k verejným službám, budovanie infraštruktúry a kapacít poskytovateľov verejných služieb vrátane mimovládnych neziskových organizácií)
Opatrenie 2.7	1.2 Posilňovanie analytických kapacít - Posilňovanie analytických kapacít verejnej správy a verejného dohľadu občianskej spoločnosti (systematizácia dlhodobého plánovania rozvoja, harmonizácia politík a plánovania, participatívne strategické plánovanie rozvoja na národnej, regionálnej a lokálnej úrovni)

**Program hospodárskeho a sociálneho rozvoja obce Hrnčiarska Ves**  
**Programovacie obdobie 2015 - 2022**

<b>Prioritná oblasť sociálna PO II</b>	<b>Operačný program EVS</b>
<b>Opatrenie PHSR</b>	<b>Opatrenie EVS</b>
Opatrenie 2.2,2.3,2.5,2.6	1.1 Efektívna a moderná verejná správa - Optimalizácia procesov a organizácie efektívnej verejnej správy 2.1 Špeciálna infraštruktúra verejnej správy - Modernizácia a dovybavenie infraštruktúry pre poskytovanie služieb - tvoriacej budúcu sieť klientskych centier (napr. debarierizácia klientskych centier, zvýšená dostupnosť služieb konkrétnym cieľovým skupinám klientov, podpora občianskej vybavenosti, zlepšenie prístupu marginalizovaných komunit k verejným službám, budovanie infraštruktúry a kapacít poskytovateľov verejných služieb vrátane mimovládnych neziskových organizácií)
Opatrenie 2.7	1.2 Posilňovanie analytických kapacít - Posilňovanie analytických kapacít verejnej správy a verejného dohľadu občianskej spoločnosti (systematizácia dlhodobého plánovania rozvoja, harmonizácia politík a plánovania, participatívne strategické plánovanie rozvoja na národnej, regionálnej a lokálnej úrovni)

<b>Prioritná oblasť sociálna PO II</b>	<b>Operačný program EVS</b>
<b>Opatrenie PHSR</b>	<b>Opatrenie EVS</b>
Opatrenie 2.2,2.3,2.5,2.6	1.1 Efektívna a moderná verejná správa - Optimalizácia procesov a organizácie efektívnej verejnej správy 2.1 Špeciálna infraštruktúra verejnej správy - Modernizácia a dovybavenie infraštruktúry pre poskytovanie služieb - tvoriacej budúcu sieť klientskych centier (napr. debarierizácia klientskych centier, zvýšená dostupnosť služieb konkrétnym cieľovým skupinám klientov, podpora občianskej vybavenosti, zlepšenie prístupu marginalizovaných komunit k verejným službám, budovanie infraštruktúry a kapacít poskytovateľov verejných služieb vrátane mimovládnych neziskových organizácií)
Opatrenie 2.7	1.2 Posilňovanie analytických kapacít - Posilňovanie analytických kapacít verejnej správy a verejného dohľadu občianskej spoločnosti (systematizácia dlhodobého plánovania rozvoja, harmonizácia politík a plánovania, participatívne strategické plánovanie rozvoja na národnej, regionálnej a lokálnej úrovni)

<b>Prioritná oblasť sociálna PO II</b>	<b>Operačný program EVS</b>
<b>Opatrenie PHSR</b>	<b>Opatrenie EVS</b>
Opatrenie 2.2,2.3,2.5,2.6	1.1 Efektívna a moderná verejná správa - Optimalizácia procesov a organizácie efektívnej verejnej správy 2.1 Špeciálna infraštruktúra verejnej správy - Modernizácia a dovybavenie infraštruktúry pre poskytovanie služieb - tvoriacej budúcu sieť klientskych centier (napr. debarierizácia klientskych centier, zvýšená dostupnosť služieb konkrétnym cieľovým skupinám klientov, podpora občianskej vybavenosti, zlepšenie prístupu marginalizovaných komunit k verejným službám, budovanie infraštruktúry a kapacít poskytovateľov verejných služieb vrátane mimovládnych neziskových organizácií)
Opatrenie 2.7	1.2 Posilňovanie analytických kapacít - Posilňovanie analytických kapacít verejnej správy a verejného dohľadu občianskej spoločnosti (systematizácia dlhodobého plánovania rozvoja, harmonizácia politík a plánovania, participatívne strategické plánovanie rozvoja na národnej, regionálnej a lokálnej úrovni)

<b>Prioritná oblasť sociálna PO II</b>	<b>Operačný program EVS</b>
<b>Opatrenie PHSR</b>	<b>Opatrenie EVS</b>
Opatrenie 2.2,2.3,2.5,2.6	1.1 Efektívna a moderná verejná správa - Optimalizácia procesov a organizácie efektívnej verejnej správy 2.1 Špeciálna infraštruktúra verejnej správy - Modernizácia a dovybavenie infraštruktúry pre poskytovanie služieb - tvoriacej budúcu sieť klientskych centier (napr. debarierizácia klientskych centier,

**Program hospodárskeho a sociálneho rozvoja obce Hrnčiariska Ves**  
**Programovacie obdobie 2015 - 2022**

	zvýšená dostupnosť služieb konkrétnym cieľovým skupinám klientov, podpora občianskej vybavenosti, zlepšenie prístupu marginalizovaných komunit k verejným službám, budovanie infraštruktúry a kapacít poskytovateľov verejných služieb vrátane mimovládnych neziskových organizácií)
Opatrenie 2.7	1.2 Posilňovanie analytických kapacít - Posilňovanie analytických kapacít verejnej správy a verejného dohľadu občianskej spoločnosti (systematizácia dlhodobého plánovania rozvoja, harmonizácia politík a plánovania, participatívne strategické plánovanie rozvoja na národnej, regionálnej a lokálnej úrovni)

<b>Prioritná oblasť sociálna PO II</b>	<b>Operačný program EVS</b>
<b>Opatrenie PHSR</b>	<b>Opatrenie EVS</b>
Opatrenie 2.2,2.3,2.5,2.6	1.1 Efektívna a moderná verejná správa - Optimalizácia procesov a organizácie efektívnej verejnej správy 2.1 Špeciálna infraštruktúra verejnej správy - Modernizácia a dovybavenie infraštruktúry pre poskytovanie služieb - tvoriacej budúcu sieť klientskych centier (napr. debarierizácia klientskych centier, zvýšená dostupnosť služieb konkrétnym cieľovým skupinám klientov, podpora občianskej vybavenosti, zlepšenie prístupu marginalizovaných komunit k verejným službám, budovanie infraštruktúry a kapacít poskytovateľov verejných služieb vrátane mimovládnych neziskových organizácií)
Opatrenie 2.7	1.2 Posilňovanie analytických kapacít - Posilňovanie analytických kapacít verejnej správy a verejného dohľadu občianskej spoločnosti (systematizácia dlhodobého plánovania rozvoja, harmonizácia politík a plánovania, participatívne strategické plánovanie rozvoja na národnej, regionálnej a lokálnej úrovni)

<b>Prioritná oblasť sociálna PO II</b>	<b>Operačný program TP</b>
<b>Opatrenie PHSR</b>	<b>Opatrenie TP</b>
Opatrenie 2.5,2.6	PO 1: Riadenie, kontrola a audit EŠIF PO 2: Systémová a technická podpora 5.Osobitné potreby geografických oblastí najviac postihnutých chudobou alebo potreby cieľových skupín, ktorým najviac hrozí diskriminácia alebo sociálne vylúčenie 5.1Geografické oblasti najviac postihnuté chudobou . Napriek tomu, že v zmysle kapitoly 3.15 Partnerskej dohody SR na roky 2014 – 2020 OP TP nie je relevantný vo vzťahu k riešeniu špecifických potrieb geografických oblastí najviac postihnutých chudobou alebo cieľových skupín najviac ohrozených diskrimináciou alebo sociálnym vylúčením, je v rámci OP TP možné identifikovať potenciál pozitívneho ovplyvňovania rastu zamestnanosti. Uplatnením podmienky realizácie sociálneho verejného obstarávania na nižších úrovniach programovej štruktúry dôjde k pozitívnemu efektu v oblasti rastu zamestnanosti. Sociálny aspekt verejného obstarávania v zmysle zákona o verejnom obstarávaní bude možné požadovať v rámci realizácie vytypovaných aktivít PO 1a PO2. Za relevantné aktivity budú považované najmä tie, ktorých praktická realizácia zahŕňa činnosti umožňujúce uplatnenie nízko kvalifikovaných zamestnancov pochádzajúcich najmä z radov dlhodobo nezamestnaných. Vzhľadom na uvedené možno predpokladať, že v dôsledku realizácie projektov dôjde k vytvoreniu pracovných miest pre dlhodobo nezamestnaných obyvateľov prípadne obyvateľov, ktorí sú vplyvom rôznych objektívnych faktorov vylúčení z formálneho trhu práce (napr. príslušníci marginalizovaných rómskych komunit).

**Program hospodárskeho a sociálneho rozvoja obce Hrnčiarska Ves**  
**Programovacie obdobie 2015 - 2022**

<b>Prioritná oblasť environmentálna PO III</b>	<b>Operačný program VaV</b>
<b>Opatrenie PHSR</b>	<b>Opatrenie OP VaV</b>
Opatrenie 3.1,3 2,3.3	Opatrenie 2.2 Prenos poznatkov a technológií získaných výskumom a vývojom do praxe

<b>Prioritná oblasť environmentálna PO III</b>	<b>Operačný program PRV</b>
<b>Opatrenie PHSR</b>	<b>Opatrenie OP PRV</b>
Opatrenie 1.1,3.4	Opatrenie 8 : Investície do rozvoja lesných oblastí a zlepšenie životaschopnosti lesov Podopatrenie 8.3. : Podpora prevencie poškodzovania lesov lesnými požiarimi, prírodnými pohromami a katastrofickými udalosťami - obec obhospodarujúca les a podniká na základe oprávnenia
Opatrenie 3.1	Prioritná os 4: Zlepšenie kvality života v regiónoch s dôrazom na životné prostredie Investičná priorita 4.2 Ciel 4.2.1 : Zvýšenie podielu obyvateľstva so zlepšeným zásobovaním pitnou vodou a odvádzanie a čistenie odpadových vôd verejnou kanalizáciou bez negatívnych dopadov na životné prostredie - obce , mestá, združenia miesta obcí od 1000-2000 obyvateľov

<b>Prioritná oblasť environmentálna PO III</b>	<b>Operačný program KŽP</b>
<b>Opatrenie PHSR</b>	<b>Opatrenie OP KŽP</b>
Opatrenie 3.2	Prioritná os 1 - Udržateľné využívanie prírodných zdrojov prostredníctvom rozvoja environmentálnej infraštruktúry Investičná priorita 1.1 Ciel 1.1.1 Zvýšenie miery zhodnocovania odpadov so zameraním na ich prípravu na opätovné použitie a recykláciu a podpora predchádzania vzniku odpadov - Aktivity A, B,C
Opatrenie 3.3	Prioritná os 1 - Udržateľné využívanie prírodných zdrojov prostredníctvom rozvoja environmentálnej infraštruktúry Investičná priorita 1.4 Ciel 1.4.1 Zníženie znečisťovania ovzdušia a zlepšenie jeho kvality - Aktivity B,C
Opatrenie 3.1,3.4	Prioritná os 2 - Adaptácia na nepriaznivé dôsledky zmeny klímy so zameraním na ochranu pred povodňami Investičná priorita 2.1 Ciel 2.1.1 Zníženie rizika povodní a negatívnych dôsledkov zmeny klímy - Aktivity B,C,F
Opatrenie 3.1	Prioritná os 3 - Podpora riadenia rizík, riadenia mimoriadnych udalostí a odolnosti proti mimoriadnym udalostiam ovplyvneným zmenou klímy Investičná priorita 3.1 Ciel 3.1.1 Zvýšenie úrovne pripravenosti na zvládnutie mimoriadnych udalostí ovplyvnených zmenou klímy - Aktivity A, B

<b>Prioritná oblasť environmentálna PO III</b>	<b>Operačný program KŽP</b>
<b>Opatrenie PHSR</b>	<b>Opatrenie OP KŽP</b>
Opatrenie 3.2	Prioritná os 1 - Udržateľné využívanie prírodných zdrojov prostredníctvom rozvoja environmentálnej infraštruktúry Investičná priorita 1.1 Ciel 1.1.1 Zvýšenie miery zhodnocovania odpadov so zameraním na ich prípravu na opätovné použitie a recykláciu a podpora predchádzania vzniku odpadov - Aktivity A, B,C
Opatrenie 3.3	Prioritná os 1 - Udržateľné využívanie prírodných zdrojov prostredníctvom rozvoja environmentálnej infraštruktúry Investičná priorita 1.4 Ciel 1.4.1 Zníženie znečisťovania ovzdušia a zlepšenie jeho kvality - Aktivity B,C
Opatrenie 3.1,3.4	Prioritná os 2 - Adaptácia na nepriaznivé dôsledky zmeny klímy so zameraním na ochranu pred povodňami Investičná priorita 2.1 Ciel 2.1.1 Zníženie rizika povodní a negatívnych dôsledkov zmeny klímy - Aktivity B,C,F
Opatrenie 3.1	Prioritná os 3 - Podpora riadenia rizík, riadenia mimoriadnych udalostí a odolnosti proti mimoriadnym udalostiam ovplyvneným zmenou klímy Investičná priorita 3.1 Ciel 3.1.1 Zvýšenie úrovne pripravenosti na



**Program hospodárskeho a sociálneho rozvoja obce Hrnčiarska Ves**  
**Programovacie obdobie 2015 - 2022**

	zvládnutie mimoriadnych udalostí ovplyvnených zmenou klímy - Aktivita A, B
--	--

<b>Prioritná oblasť environmentálna PO III</b>	<b>Operačný program KŽP</b>
<b>Opatrenie PHSR</b>	<b>Opatrenie OP KŽP</b>
Opatrenie 3.2	Prioritná os 1 - Udržateľné využívanie prírodných zdrojov prostredníctvom rozvoja environmentálnej infraštruktúry Investičná priorita 1.1 Ciel 1.1.1 Zvýšenie miery zhodnocovania odpadov so zameraním na ich prípravu na opätovné použitie a recykláciu a podpora predchádzania vzniku odpadov - Aktivity A, B,C
Opatrenie 3.3	Prioritná os 1 - Udržateľné využívanie prírodných zdrojov prostredníctvom rozvoja environmentálnej infraštruktúry Investičná priorita 1.4 Ciel 1.4.1 Zníženie znečisťovania ovzdušia a zlepšenie jeho kvality - Aktivita B,C
Opatrenie 3.1,3.4	Prioritná os 2 - Adaptácia na nepriaznivé dôsledky zmeny klímy so zameraním na ochranu pred povodňami Investičná priorita 2.1 Ciel 2.1.1 Zníženie rizika povodní a negatívnych dôsledkov zmeny klímy - Aktivita B,C,F
Opatrenie 3.1	Prioritná os 3 - Podpora riadenia rizík, riadenia mimoriadnych udalostí 3.1 Ciel 3.1.1 Zvýšenie úrovne pripravenosti na zvládnutie mimoriadnych udalostí ovplyvnených zmenou klímy - Aktivita A, B

<b>Prioritná oblasť environmentálna PO III</b>	<b>Operačný program EVS</b>
<b>Opatrenie PHSR</b>	<b>Opatrenie OP EVS</b>
<b>Opatrenie 3.3, 3.4</b>	3.2 Kvalita života obyvateľov - Investície do zlepšenia malej infraštruktúry a prístupu k miestnym službám ako základnej podmienky hospodárskeho rozvoja • Udržateľné a efektívne hospodárenie s miestnymi prírodnými zdrojmi

**Operačné programy cieľa Európska územná spolupráca**

<b>Opatrenie PHSR obec Hrnčiarska Ves</b>	<b>Operačný program</b>
Opatrenie 2.8	SK HU 2014 – 2020



## **5 REALIZAČNÁ ČASŤ PROGRAMU HOSPODÁRSKEHO A SOCIÁLNEHO ROZVOJA OBCE HRNČIARSKA VES 2015 - 2022**

## 5.1 MERATEĽNÉ INDIKÁTORY

Monitorovanie Programu hospodárskeho a sociálneho obce Hrnčiarske Zalužany sa vykonáva na základe súboru indikátorov priradených k jednotlivým cieľom a opatreniam (ktoré môžu byť priebežne konkretizované). Indikátory podporujú oprávnenosť verejných výdavkov na jednotlivé opatrenia a zároveň preukazujú ekonomickú účinnosť realizovaných verejných výdavkov. Indikátory budú zároveň základným faktorom pri tvorbe kritérií na čerpanie finančnej podpory.

Prioritná oblasť ekonomická PO I Všeobecný cieľ PO I / I Zlepšenie kvality a modernizácia infraštruktúry v obci						
Špecifický cieľ PO I/1 Skvalitnenie a zlepšenie stavu technickej infraštruktúry obcí ako nevyhnutnej podmienky pre ich ďalší rozvoj	Merateľné indikátory	Typ	Merná jednotka	Hodnota v tis. EUR	Predpokl. návratnosť	
<b>Projekty</b>						
Oprava a údržba miestnych komunikácií a chodníkov	Dĺžka rekonštruovaných a novovybudovaných ciest	výstup	km	200	-	
	Dĺžka novovybudovaných chodníkov	výstup	km			
	Počet užívateľov podporených projektov	výsledok	počet			
	Počet užívateľov podporených projektov	výsledok	počet			
Oprava a údržba miestnych komunikácií a chodníkov v časti Maštinec	Dĺžka rekonštruovaných a novovybudovaných ciest	výstup	km	100	-	
	Dĺžka novovybudovaných chodníkov	výstup	km			
	Počet užívateľov podporených projektov	výsledok	počet			

Prioritná oblasť ekonomická PO I Všeobecný cieľ PO I / I Zlepšenie kvality a modernizácia infraštruktúry v obci						
Špecifický cieľ PO I/2 Skvalitnenie miestnej infraštruktúry a vzhľadu obcí	Merateľné indikátory	Typ	Merná jednotka	Hodnota v tis. EUR	Predpokl. návratnosť	
<b>Projekty</b>						
<b>Opatrenie 1.2.</b> Budovanie a modernizácia lokálnej infraštruktúry	Vybudovanie multifunkčného ihriska	Počet vybudovaných ihrísk	výsledku	počet	70	-
		Počet organizovaných športových podujatí	výsledku	počet		
		Počet užívateľov podporených projektov	výsledku	počet		
	Budovanie bezbariérových prístupov do budov verejných a občianskej obslužnosti	Počet užívateľov podporených projektov	výsledky	počet	10	nepriama
	Rekonštrukcia verejných priestranstiev obce	Počet vysadených krov a drevín, počet osadených prvkov architektúry	výsledok	počet	100	nepriama
		Plocha upravených verejných plôch	výsledok	m <sup>2</sup>		
Nový dom smútku	Počet podporených projektov, prostredníctvom ktorých boli vytvorené podmienky na poskytovanie nových	dopadu	počet	300	do 20 rokov	

**Program hospodárskeho a sociálneho rozvoja obce Hrnčiarska Ves**  
**Programovacie obdobie 2015 - 2022**

		služieb verejnej infraštruktúry				
		Počet zrekonštruovaných miestností	dopadu	počet		
		Počet vytvorených pracovných miest	výsledok	počet		
		Celková zateplená plocha	výsledok	m <sup>2</sup>		
	Budovanie , rekonštrukcia drobných stavieb (zastávky, lavičky ...)	Počet užívateľov podporených projektov	výsledky	počet	200	do 20 rokov
		Počet podporených projektov	výsledky	počet		
	Rekonštrukcia budovy bývalej ZŠ v Maštinci	Počet podporených projektov, prostredníctvom ktorých boli vytvorené podmienky na poskytovanie nových služieb verejnej infraštruktúry	dopadu	počet	300	do 20 rokov
		Počet zrekonštruovaných miestností	dopadu	počet		
		Počet vytvorených pracovných miest	výsledok	počet		
		Počet podporených projektov, prostredníctvom ktorých boli vytvorené podmienky na poskytovanie nových služieb verejnej infraštruktúry	dopadu	počet		
	Vybudovanie prístreškov nad prameňom minerálnej vody v Maštinci	Celková plocha prístrešku	výsledku	m <sup>2</sup>	50	nepriama
		Počet prístreškov	výsledok	počet		
	Rekonštrukcia bývalej budovy OÚ – zriadenie Domu sociálnych služieb	Počet podporených projektov, prostredníctvom ktorých boli vytvorené podmienky na poskytovanie nových služieb verejnej infraštruktúry	dopadu	počet	500	do 20 rokov
		Počet zrekonštruovaných miestností	dopadu	počet		
		Počet vytvorených pracovných miest	výsledok	počet		
		Počet podporených projektov, prostredníctvom ktorých boli vytvorené podmienky na poskytovanie nových služieb verejnej infraštruktúry	dopadu	počet		
	Rekonštrukcia kultúrno- spoločenského centra zriadenie Múzea dedinských tradícií a Klubu dôchodcov	Počet podporených projektov, prostredníctvom ktorých boli vytvorené podmienky na poskytovanie nových služieb verejnej infraštruktúry	dopadu	počet	500	do 20 rokov
		Počet zrekonštruovaných miestností	dopadu	počet		

**Program hospodárskeho a sociálneho rozvoja obce Hrnčiarska Ves**  
**Programovacie obdobie 2015 - 2022**

		Počet vytvorených pracovných miest	výsledok	Počet		
		Počet podporených projektov, prostredníctvom ktorých boli vytvorené podmienky na poskytovanie nových služieb verejnej infraštruktúry	dopadu	počet		
	Zriadenie oddychovej zóny pri OÚ v obci	Počet vysadených krov a drevín	výsledok	počet	50	nepriama
		Plocha upravených verejných plôch	výsledok	m <sup>2</sup>		

Špecifický cieľ PO I/3 Modernizácia informačnej a komunikačnej infraštruktúry		Merateľné indikátory	Typ	Merná jednotka	Hodnota v tis. EUR	Predpokl. návratnosť
Projekty						
<b>Opatrenie 1.5.</b> Modernizácia a webových stránok obce Hrnčiarska Ves	Zavádzanie širokopásmového internetu	Pokrytie územia	dopad	%	200	-
	Podpora sprístupňovania širokej ponuky TV programov	Pokrytie územia	dopad	%	200	nepriama
	Rekonštrukcia verejného osvetlenia	Počet podporených projektov, prostredníctvom ktorých boli vytvorené podmienky na poskytovanie nových služieb verejnej infraštruktúry	dopad	počet	200	-
		Počet podporených projektov, prostredníctvom ktorých boli vytvorené podmienky na poskytovanie nových služieb verejnej infraštruktúry	dopad	počet		
		Počet podporených projektov, prostredníctvom ktorých boli vytvorené podmienky na poskytovanie nových služieb verejnej infraštruktúry	dopad	počet		
	Zavádzanie moderných technológií do komunikácie samospráva – občan	Počet užívateľov podporených projektov	výsledku	počet	200	nepriama
Počet podporených projektov		výstupu	počet			

Program hospodárskeho a sociálneho rozvoja obce Hrnčiarska Ves  
Programovacie obdobie 2015 - 2022

Všeobecný cieľ PO I / II							
Zlepšenie podmienok pre rozvoj podnikania a cestovného ruchu na území obce Hrnčiarska Ves							
Špecifický cieľ PO I/II 1 Zvýšenie pripravenosti obyvateľov pre samozamestnanie a trh práce	Merateľné indikátory	Typ	Merná jednotka	Hodnota v tis. EUR	Predpokl. návratnosť		
Špecifický cieľ PO I/II 2 Skvalitňovanie podmienok pre rozvoj malého a stredného podnikania							
Projekty							
<b>Opatrenie 1.6</b> <b>Realizácia vzdelávacích programov zameraných na potreby trhu práce v spolupráci s ÚPSVR Poltár</b> Opatrenie 1.7,1.8,2.1, 2.5,2.6 <b>Opatrenie 1.7</b> <b>Realizácia oparení miestnych samospráv na podporu podnikania</b> Opatrenie 1.8,2.1,2.5, 2.6 <b>Opatrenie 1.8</b> <b>Podpora mikro- a malého podnikania</b> Opatrenie 1.7,2.1,2.5, 2.6	<b>Hrnčiarska Ves</b>						
	Pracovné a sociálne inkubátory	Počet užívateľov podporených projektov	výsledku	počet	100	Nepriama	
		Počet podporených projektov	výstupu	počet			
		Zníženie nezamestnanosti	dopad	%			
	Propagácia podnikateľov, budovanie podnikateľskej infraštruktúry	Počet užívateľov podporených projektov	výsledku	počet	100	Nepriama	
		Počet podporených projektov	výstupu	počet			
		Zníženie nezamestnanosti	dopad	%			
	Ponuka priestorov pre podnikanie	Počet užívateľov podporených projektov	výsledku	počet	100	Nepriama	
		Počet podporených projektov	výstupu	počet			
		Zníženie nezamestnanosti	dopad	%			
	Podpora ÚPSVaR pri samozamestnaní a tvorbe pracovných miest	Počet užívateľov podporených projektov	výsledku	počet	700	Nepriama	
		Počet podporených projektov	výstupu	počet			
		Zníženie nezamestnanosti	dopad	%			
	Preferovanie miestnych výrobkov a služieb	Počet vytvorených nových pracovných miest	Dopad	Počet	700	Nepriama	
		Počet revitalizovaných podnikateľských subjektov	dopad	Počet			
		Nárast tržieb	výsledok	%			

Špecifický cieľ POI/ II 3							
Zvýšenie využitia miery turistického a rekreačného potenciálu regiónu							
Špecifický cieľ POI/ II 3	Merateľné indikátory	Typ	Merná jednotka	Hodnota a v tis. EUR	Predpokl. návratnosť		
Projekty							
<b>Opatrenie 1.9.</b> Tvorba spoločných produktov cestovného ruchu	Zmapovanie zaujímavostí obce Hrnčiarska Ves , prepojenie atraktivít do uceleného produktu, prepojenie a využitie kultúrnych a spoločenských aktivít pre rozvoj CR	Počet produktov	výsledku	počet	100	nepriama	
		Počet aktivít	výstupu	počet			
		Počet podporených projektov	výsledku	Počet			

Program hospodárskeho a sociálneho rozvoja obce Hrnčiarska Ves  
Programovacie obdobie 2015 - 2022

Špecifický cieľ POI/ II 3 Zvýšenie využitia miery turistického a rekreačného potenciálu regiónu		Merateľné indikátory	Typ	Merná jednotka	Hodnota v tis. EUR	Predpokl. návratnosť
<b>Projekty</b>						
<b>Opatrenie 1.10.</b> Propagácia obce Hrnčiarska Ves	Využívanie moderných informačných technológií pri propagácii obce Hrnčiarska Ves	Počet užívateľov podporených projektov	výsledku	počet	100	-
		Počet podporených projektov	výstupu	dopad		
Špecifický cieľ POI/ II 4 Skvalitnenie infraštruktúry a služieb CR		Merateľné indikátory	Typ	Merná jednotka	Hodnota v tis. EUR	Predpokl. Návratnosť
<b>Projekty</b>						
<b>Opatrenie 1.11.</b> Budovanie infraštruktúry cestovného ruchu	Priestorové značenie infraštruktúry CR /informačné tabule/	Počet tabúl	výsledku	počet	100	-
		Počet užívateľov podporených projektov	výsledku	počet		
		Počet podporených projektov	výstupu	dopad		

Prioritná oblasť Sociálna PO II						
Všeobecný cieľ PO II Zabezpečenie podmienok pre kvalitný život obyvateľov obce Hrnčiarska Ves						
Špecifický cieľ PO III 1 Zvýšenie pripravenosti obyvateľov pre samozamestnanie a trh práce		Merateľné indikátory	Typ	Merná jednotka	Hodnota v tis. EUR	Predpokl. Návratnosť
<b>Projekty</b>						
<b>Opatrenie 2.1.</b> Podpora vzdelanosti Opatrenie 1.7,1.8,2.5,2.6	Podpora rôznym formám celoživotného vzdelávania v spolupráci s ÚPSVR a NO	Počet užívateľov podporených projektov	výsledku	počet	100	Nepriama
		Počet podporených projektov	výstupu	počet		
	Skvalitňovanie výučby na ZŠ	Počet vzdelávacích miestností	výsledku	počet	100	Nepriama
		Počet užívateľov podporených projektov	výsledku	počet		
	Skvalitnenie výchovy v MŠ	Počet užívateľov podporených projektov	výsledku	počet	100	Nepriama
		Počet užívateľov podporených projektov	výsledku	počet		
Špecifický cieľ POII/2 Zvýšenie záujmu občanov o vzájomnú spoluprácu a věci verejné, skvalitnenie občianskej spoločnosti		Merateľné indikátory	Typ	Merná jednotka	Hodnota v tis. EUR	Predpokl. Návratnosť
<b>Projekty</b>						
<b>Opatrenie 2.2.</b> Budovanie občianskej spoločnosti	Podpora verejných spoločenských podujatí	Počet nových objektov na organizovanie kultúrnych akcií	výsledok	dopad	100	-
		Počet nových návštevníkov obce	výsledok	dopad		
		Počet organizovaných kultúrnych podujatí	výsledok	dopad		

**Program hospodárskeho a sociálneho rozvoja obce Hrnčiarska Ves**  
**Programovacie obdobie 2015 - 2022**

<b>Špecifický cieľ PO II /3 Skvalitnenie a rozšírenie služieb občanom</b>		<b>Merateľné indikátory</b>	<b>Typ</b>	<b>Merná jednotka</b>	<b>Hodnota v tis. EUR</b>	<b>Predpokl. návratnosť</b>
<b>Projekty</b>						
<b>Opatrenie 2.3.</b> Rozvoj služieb obyvateľstvu Podpora rozvoja zdravotných a sociálnych služieb, služby pre seniorov a ZŤP	Budovanie bezbariérových prístupov do budov verejných a občianskej obslužnosti	Počet užívateľov podporených projektov	výsledky	Počet	Uvedené v opatrení 1.2	Uvedené v opatrení 1.2
	Rekonštrukcia bývalej budovy OÚ – zriadenie Domu sociálnych služieb	Uvedené v opatrení 1.3	Uvedené v opatrení 1.3	Uvedené v opatrení 1.3	Uvedené v opatrení 1.3	Uvedené v opatrení 1.3
	Rekonštrukcia kultúrno-spoločenského centra zriadenie Múzea dedinských tradícií a Klubu dôchodcov	Uvedené v opatrení 1.3	Uvedené v opatrení 1.3	Uvedené v opatrení 1.3	Uvedené v opatrení 1.3	Uvedené v opatrení 1.3
	Kamerový systém, rozšírenie bezpečnosti obyvateľov	Počet nainštalovaných kamier	výsledok	počet	20	do dvoch rokov nepriamo
		Zníženie kriminality	dopad	%		
Pokrytie územia		dopad	%			
<b>Špecifický cieľ PO II /4 Zachovávanie a rozvoj kultúrneho dedičstva</b>		<b>Merateľné indikátory</b>	<b>Typ</b>	<b>Merná jednotka</b>	<b>Hodnota v tis.EUR</b>	<b>Predpokl. Návratnosť</b>
<b>Opatrenie 2.4.</b> <b>Rozvoj kultúry a tradícií</b> Ochrana a obnova kultúrnych pamiatok	Podpora miestnych zvykov, ľudových tradícií, kultúry a remesiel					
	Rekonštrukcia kultúrno-spoločenského centra zriadenie Múzea dedinských tradícií a Klubu dôchodcov	Uvedené v opatrení 1.3,2.3	Uvedené v opatrení 1.3,2.3	Uvedené v opatrení 1.3,2.3	Uvedené v opatrení 1.3,2.3	Uvedené v opatrení 1.3,2.3
<b>Špecifický cieľ PO II / 5 Zabezpečenie trvalo udržateľnej kvality života sociálne odkázaných rodín a občanov</b>		<b>Merateľné indikátory</b>	<b>Typ</b>	<b>Merná jednotka</b>	<b>Hodnota v tis. EUR</b>	<b>Predpokl. Návratnosť</b>
<b>Opatrenie 2.5.</b> Podpora sociálne odkázaných rodín a občanov Opatrenie 1.7,1.8,2.1,2.6	Podporné programy samospráv pre občanov v núdzi	Počet užívateľov podporených projektov	výsledku	počet	100	-
		Počet podporených projektov	výstupu	počet		
<b>Opatrenie 2.6.</b> Podpora aktivít v oblasti Marginalizovaných rómskych a iných komunit Opatrenie 1.7,1.8,2.1,2.5	Podpora tvorby pracovných miest pre sociálne vylúčené skupiny a pre ľudí s nízkym vzdelaním v spolupráci s ÚPSVR Poltár	Počet užívateľov podporených projektov	výsledku	počet	400	-
		Počet podporených projektov	výstupu	počet		
	Podpora tvorby pracovných miest TSP – terénna sociálna	Počet užívateľov podporených projektov	výsledku	počet	700	-



**Program hospodárskeho a sociálneho rozvoja obce Hrnčiarska Ves**  
**Programovacie obdobie 2015 - 2022**

	práca	Počet podporených projektov	výstupu	počet		
	Podpora vzdelávania	Počet užívateľov podporených projektov	výsledku	počet	100	Nepriamo
		Počet podporených projektov	výstupu	počet		
<b>Špecifický cieľ PO II / 6</b> <i>Skvalitnenie vzájomnej spolupráce na miestnej úrovni</i>						
<b>Opatrenie 2.7.</b> Rozvoj vzájomnej spolupráce inštitúcií obce Hrnčiarska Ves	Spoločný prístup k plneniu cieľov a opatrení PHSR	Počet užívateľov podporených projektov	výsledku	počet	10	Nepriamo
	Združovanie zdrojov(finančných, materiálnych, ľudských, informačných)	Počet podporených projektov	výstupu	počet	10	Nepriamo
<b>Špecifický cieľ PO II / 7</b> <i>Skvalitnenie vzájomnej cezhraničnej spolupráce</i>						
<b>Opatrenie 2.8.</b> Rozvoj cezhraničnej spolupráce v oblasti rozvoja cestovného ruchu a spoločenskej a kultúrnej spolupráce	Tvorba spoločných produktov CR spoločná propagácia a informovanosť	počet podporených projektov	výstupu	počet	10	Nepriamo

<b>Prioritná oblasť Environmentálna PO III</b> <b>Všeobecný cieľ PO III Zlepšenie stavu vidieckej krajiny a ochrana životného prostredia v obci Hrnčiarska Ves. Podpora aktivít smerujúcich k účinnej ochrane ovzdušia pred malými a strednými zdrojmi znečistenia</b>						
<b>Špecifický cieľ PO III / 1</b> <b>Budovanie a modernizácia infraštruktúry vodného a odpadového hospodárstva</b>		<b>Merateľné indikátory</b>	<b>Typ</b>	<b>Merná jednotka</b>	<b>Hodnota v tis.EUR</b>	<b>Predpokl. Návratnosť</b>
<b>Projekty</b>						
<b>Opatrenie 3.1.</b> Budovanie a modernizácia infraštruktúry vodného hospodárstva	Kanalizácia	Dĺžka novovybudovanej splaškovej kanalizácie	výsledok	km	800	do 40 rokov
	Domové čistiare odpadových vôd	Počet užívateľov podporených projektov	výsledok	počet	80	do 40 rokov

<b>Špecifický cieľ PO III / 2</b> <b>Odstraňovanie ekologických závaží a nakladače s odpadmi</b>		<b>Merateľné indikátory</b>	<b>Typ</b>	<b>Merná jednotka</b>	<b>Hodnota v tis.EUR</b>	<b>Predpokl. Návratnosť</b>
<b>Projekty</b>						
<b>Opatrenie 3.2.</b> Budovanie a modernizácia infraštruktúry odpadového hospodárstva	Sanácia skládok čiernych skládok	Objem spracovaného odpadu,	dopad	m <sup>2</sup>	30	Nepriama
		Počet vyčistených skládok	výsledok	Počet		

**Program hospodárskeho a sociálneho rozvoja obce Hrnčiarska Ves**  
**Programovacie obdobie 2015 - 2022**

Špecifický cieľ PO III / 3 Rozvoj a modernizácia energetického hospodárenia		Merateľné indikátory	Typ	Merná jednotka	Hodnota v tis.EUR	Predpokl. návratnosť
<b>Projekty</b>						
<b>Opatrenie 3.3.</b> Budovanie a modernizácia infraštruktúry energetického prostredia	Energetická úspornosť budov vo vlastníctve obce	Uvedená PO I, opatrenie 1.3	Uvedená PO I, opatrenie 1.3	Uvedená PO I, opatrenie 1.3	100	do 9 rokov

Špecifický cieľ PO III / 4 Obnova vidieckej krajiny		Merateľné indikátory	Typ	Merná jednotka	Hodnota v tis.EUR	Predpokl. návratnosť
<b>Projekty</b>						
<b>Opatrenie 3.4.</b> Revitalizácia intravilánu a extravilánu obce Hrnčiarska Ves	Revitalizácia spustnutých lokalít	Plocha zrevitalizovanej pôdy	dopad	m2	10	nepriama
		Počet užívateľov	počet	Počet		
	Revitalizácia vodných tokov, rybníkov, studní a ich okolia	Počet zrevitalizovaných vodných tokov, rybníkov, studní a ich okolia	výsledok	Počet	20	nepriama
		Dĺžka novovybudovaných chodníkov	výstup	km		
		Počet užívateľov podporených projektov	výsledok	Počet		
Výsadba melioračných a spevňujúcich drevín popri cestách a vodných tokoch (líniové výsadby)		Plocha zrekonštruovaných OZ	dopad	m2	10	nepriama
		Počet vysadených krov a drevín	výsledok	Počet		
Výsadba verejnej zelene		Plocha zrekonštruovaných OZ	dopad	m2	100	nepriama
		Počet vysadených krov a drevín	výsledok	Počet		

## 5.2 ZABEZPEČENIE PHSR

Po schválení PHSR nastáva vlastná realizácia PHSR, jeho opatrení a úloh. Uskutočnenie aktivít uvedených v PHSR predpokladá určité finančné a administratívne zabezpečenie.

### 5.2.1 FINANČNÉ ZABEZPEČENIE PHSR

Finančné vyčíslenie jednotlivých aktivít sa v PHSR uvádza pri väčšine opatrení a aktivít, potrebných na naplnenie cieľov programu. Tie sú stanovené odhadom, konečné rozpočty budú súčasťou vykonávacích plánov. Pri schvaľovaní financovania jednotlivých úloh, vyplývajúcich z aktivít, sa bude prihliadať na ich dôležitosť a dopad na hospodársky a sociálny rozvoj obce. Viaceré úlohy sa môžu realizovať v rámci bežnej prevádzky samosprávy, mnohé však vyžadujú náročnejšie finančné a personálne zdroje a spoluprácu s inými subjektmi.

Potenciálne zdroje na realizáciu opatrení a úloh PHSR sú:

- ❖ vlastné zdroje – rozpočet obce,
- ❖ bankové úvery,
- ❖ štátne dotácie z účelových fondov,
- ❖ dotácie z výťažku lotérií,
- ❖ financie z Národných projektov (MPSVR, úrady práce sociálnych vecí a rodiny),
- ❖ štrukturálne a fondy,
- ❖ nadácie, neinvestičné fondy,
- ❖ účelové fondy zahraničných zastupiteľstiev v SR (holandské, americké, kanadské,...),
- ❖ Svetová banka,
- ❖ sponzoring podnikateľov, firiem, bankového sektora, súkromných osôb,
- ❖ združovanie prostriedkov verejnej a neverejnej sféry, atď.,

Štruktúra uvedených zdrojov bude závisieť na aktuálnej finančnej situácii obce ako aj na spoločensko-ekonomických podmienkach.

## **5.2.2 ADMINISTRATÍVNE ZABEZPEČENIE PHSR**

Nevyhnutnou podmienkou plnenia programu je administratívne zabezpečenie jeho realizácie. Realizácia vyžaduje pravidelnú systematickú prácu skupín odborníkov a pracovníkov samosprávy. Na tento účel sa doporučuje zriadiť nasledovné orgány s prepojením na vlastné ľudské zdroje:

### **1. Výbor pre PHSR**

Poradný orgán zložený zo starostu a poslancov obecného zastupiteľstva. Úlohou výboru bude v intervale minimálne dva krát do roka posúdiť Správu o realizácii PHSR a stav finančného čerpania prostriedkov, dopadovú analýzu PHSR, plán na ďalšie obdobie a navrhovať stratégiu rozvoja a doplnenie úloh a opatrení, ktoré neboli uvedené v PHSR.

### **2. Komisia strategického rozvoja**

Výkonný útvar, zabezpečujúci plánovanie a realizáciu úloh PHSR. Úlohou útvaru bude: vypracovávať projekty, koordinovať projekty, monitorovať realizáciu projektov, vypracovávať dopadové analýzy projektov, spolupracovať s inými partnermi doma a v zahraničí na realizácii projektov, vyhľadávať potenciálne zdroje a partnerstvá na realizáciu úloh PHSR, dohliadať nad ekonomickým čerpaním projektových prostriedkov, zbierať podklady o projektoch v rámci PHSR realizovaných inými subjektmi, viesť aktuálnu analýzu demografie a štruktúry ekonomických charakteristík obce, sledovať podnikateľskú klímu a vzájomný vzťah odvetví v obci, poskytovať asistenciu podnikom vytváraním všestranných komunikačných kanálov, atď.

### **3. Koordinátor pre stratégiu**

Bude mať za úlohu: fungovať ako výkonný tajomník, koordinovať realizáciu PHSR, predkladať správy, podieľať sa na určovaní priorít realizácie PHSR, koordinovať stretnutia, podnety, požiadavky predstaviteľov rozhodujúcich odvetví na území obce, zaznamenávať dôležité trendy v hospodárstve majúce dopad na vývoj obce, podieľať sa na budovaní verejno-súkromných partnerstiev, zúčastňovať sa na dôležitých domácich a zahraničných stretnutiach, konferenciách, zameraných na rozvoj obce.

### **4. Vlastní zamestnanci**

Do realizácie PHSR budú zapojení aj ostatní zamestnanci.

### 5.2.3 MONITOROVANIE A VYHODNOCOVANIE PHSR

Monitorovanie PHSR budú uskutočňovať:

- ❖ Výbor pre PHSR,
- ❖ Komisia strategického rozvoja,
- ❖ Koordinátor pre stratégiu,
- ❖ Obecné zastupiteľstvo

#### SPÔSOB MONITOROVANIA PHSR

Monitorovanie plnenia PHSR bude vykonávať Komisia strategického rozvoja. Koordinátorovi pre stratégiu pracovníci Útvoru budú pravidelne predkladať správy o postupe realizácie a príprave projektov, o vlastnej činnosti a o iných aktivitách súvisiace s plnením PHSR. Koordinátor pre stratégiu bude predkladať na zasadnutia Výboru Správy o realizácii PHSR, pre posúdenie súladu aktivít s Programom hospodárskeho a sociálneho rozvoja. Výbor vydá k realizácii stanovisko, ktoré sa predloží poslancom na Obecné zastupiteľstvo pri schvaľovaní ročných rozpočtov.

Počas roka sa môže každý poslanec obecného zastupiteľstva oboznámiť s priebehom plnenia PHSR na Útvare strategického rozvoja alebo u Koordinátora pre stratégiu.

### 5.2.4 VYHODNOCOVANIE A SPÔSOB MODIFIKOVANIA PHSR

Hlavným hodnotiacim dokumentom PHSR bude *Správa o realizácii PHSR*, ktorú vypracuje obecný úrad.

#### Spôsob modifikovania PHSR

Predkladať návrhy na modifikovanie PHSR bude v právomoci Výboru pre PHSR. Koordinátor pre stratégiu môže tiež predkladať Výboru návrhy na doplnenie PHSR. Občania a inštitúcie môžu tiež v písomnej forme predložiť Útvoru návrh na modifikovanie PHSR.

Na zasadnutia Výboru v termíne schvaľovania obecného rozpočtu predloží Koordinátor *Dopadovú analýzu plnenia PHSR*.

Doplnenie PHSR sa uskutoční formou vypracovania *Návrhu na doplnenie PHSR*, ktorý bude obsahovať konkrétne nové špecifické ciele, opatrenia, aktivity a úlohy. Návrh sa predloží na schválenie obecnému zastupiteľstvu. Ak doplnenie PHSR bude spojené s možnosťou získať finančné prostriedky, alebo bude vyvolané inou nevyhnutnou potrebou, môže sa kvôli tomu tiež iniciovať mimoriadne zasadnutie Výboru alebo obecného zastupiteľstva.





## **6 FINANČNÁ ČASŤ PROGRAMU HOSPODÁRSKEHO A SOCIÁLNEHO ROZVOJA OBCE HRNČIARSKA VES 2015 - 2022**

## 6.1 FINANČNÝ PLÁN PROGRAMU

Jednou z kľúčových otázok pre realizáciu programu rozvoja je schopnosť obce v priebehu jeho realizácie zaistiť zdroje potrebné na jeho financovanie. Tieto zdroje vznikajú vo viacerých sférach – v súkromnom sektore, verejnej správe, ide tiež o zdroje zahraničné, najmä o prostriedky Európskej únie. Dôležitým zdrojom budú, po dokončení reformy verejnej správy a uskutočnení daňovej reformy, vlastné prostriedky. V dôsledku neexistencie nevyhnutných podkladových údajov pre stanovenie finančného rámca, v ktorom by sa mal program rozvoja v strednodobom horizonte pohybovať, **je výška prostriedkov potrebná na realizáciu jednotlivých opatrení a aktivít stanovená len orientačne**. Táto časť sa bude konkretizovať v závislosti od reálneho čerpania finančných príspevkov zo štrukturálnych fondov, možností obecného rozpočtu atď..

Vychádzajúc z vyššie zadefinovaných cieľov, priorít a opatrení a na základe auditu pripravovaných projektových zámerov v réžii samosprávy, podnikateľskej sféry či neziskových a iných organizácií bol vypracovaný plán realizácie programu. Definuje, z akých prostriedkov by sa mali tieto zámery realizovať, kto by mal byť žiadateľom, určuje predpokladané časové rámce v **tis. €**.

### Prioritná oblasť ekonomická PO I/

Predpokladaná štruktúra finančných zdrojov (tis. €)									
Ciele	Oprávnené náklady spolu	Verejné zdroje						Súkromné zdroje	EIB
		Verejné zdroje spolu	Fond EÚ	Národné verejné zdroje					
				Národné verejné zdroje spolu	Štátny rozpočet	Regionálne zdroje	Miestne zdroje		
A=B+H+CH	B=C+D	C	D=E+F+G	E	F	G	H	CH	
<b>Všeobecný cieľ PO I / I Zlepšenie kvality a modernizácia infraštruktúry v obci Hrnčiarske Zalužany</b>									
<i>Špecifický cieľ PO I / 1</i>									
<i>Skvalitnenie a zlepšenie stavu technickej infraštruktúry obce ako nevyhnutnej podmienky pre jej ďalší rozvoj</i>									
<b>Opatrenie 1.1.</b>	<i>Budovanie a modernizácia technickej infraštruktúry</i>								
	300	300	250	0	50	0	0	0	0
<i>Špecifický cieľ PO I/2 Skvalitnenie miestnej infraštruktúry a vzhľadu obci</i>									
<b>Opatrenie 1.2</b>	170	170	120	50	50	0	0	0	0
<b>Opatrenie 1.3.</b>	<i>Obnova a rekonštrukcia vzhľadu obce</i>								
	1760	1760	1260	500	500	0	0	0	0
<i>Špecifický cieľ PO I/3 Modernizácia informačnej a komunikačnej infraštruktúry v obci</i>									
<b>Opatrenie 1.4.</b>	<i>Rozvoj informačných a komunikačných technológií</i>								
	600	600	500	100	100	0	0	0	0
<b>Opatrenie 1.5.</b>	200	200	100	100	100	0	0	0	0
<b>Všeobecný cieľ PO I / II Zlepšenie podmienok pre rozvoj podnikania a cestovného ruchu na území obce Hrnčiarska Ves</b>									
<i>Špecifický cieľ PO I / II 1 Zvýšenie pripravenosti obyvateľov pre samozamestnanie a trh práce</i>									
Opatrenie 1.6,1.7,1.8,2.1,2.5,2.6	100	0	50	0	50	0	0	0	0
<i>Špecifický cieľ PO I / II 2 Skvalitňovanie podmienok pre rozvoj malého a stredného podnikania</i>									
Opatrenie 1.7, 1.8,2.1,2.5,2.6	<i>Realizácia vzdelávacích programov zameraných na potreby trhu práce</i>								
	200	150	0	150	0	100	50	50	0
Opatrenie 1.8, 1.7,2.1,2.5,2.6	900	850	400	450	400	50	0	50	0
<i>Špecifický cieľ PO I / II 3 Zvýšenie využitia miery turistického a rekreačného potenciálu obce</i>									
Opatrenie 1.9.	<i>Tvorba spoločných produktov cestovného ruchu</i>								
	200	100	0	0	0	100	0	100	0
Opatrenie 1.10.	100	100	0	100	0	100	0	0	
<i>Špecifický cieľ PO I / II 4 Skvalitnenie infraštruktúry a služieb cestovného ruchu</i>									
<b>Opatrenie 1.11</b>	<i>Budovanie infraštruktúry cestovného ruchu</i>								
	100	100	0	100	0	50	50	0	0

### Zdroje financovania PO / I

- ❖ Integrovaný regionálny operačný program
- ❖ Prioritná os č. 1: Bezpečná a ekologická doprava v regiónoch
- ❖ INVESTIČNÁ PRIORITA 1.1: Posilnenie regionálnej mobility prostredníctvom prepojenia sekundárnych a terciárnych uzlov s infraštruktúrou TEN-T
- ❖ INVESTIČNÁ PRIORITA 1.2: Rozvoj ekologicky priaznivých a nízkouhlíkových dopravných systémov
- ❖ Prioritná os č.3: Konkurencieschopné a atraktívne regióny pre podnikanie a zamestnanosť
- ❖ INVESTIČNÁ PRIORITA 3.1: Podpora fyzickej, ekonomickej a sociálnej regenerácie zanedbaných mestských a vidieckych komunít a území
- ❖ Prioritná os č.3: Konkurencieschopné a atraktívne regióny pre podnikanie a zamestnanosť
- ❖ INVESTIČNÁ PRIORITA 3.2: Ochrana, propagácia a rozvoj kultúrneho a prírodného dedičstva
- ❖ Program rozvoja vidieka
- ❖ Projektové opatrenia (realizácia bude zabezpečovaná cez individuálne projekty žiadateľov):
- ❖ Investície do hmotného majetku (čl. 18)
- ❖ Obnova poľnohospodárskeho potenciálu – prevencia (čl. 19)
- ❖ Podpora mladých farmárov, malých fariem a podnikania (čl. 20)
- ❖ Základné služby a obnova dedín vo vidieckych oblastiach (čl. 21)
- ❖ Prevencia a odstraňovanie škôd v lesoch (čl. 25)
- ❖ Investície do nových lesných technológií (čl. 27)
- ❖ Spolupráca (čl. 36)
- ❖ LEADER (čl. 42-45)
- ❖ Dotácie Ministerstva dopravy, výstavby a regionálneho rozvoja SR
- ❖ Dotácie Ministerstva školstva, vedy, výskumu a športu SR
- ❖ Dotácie Ministerstva práce, sociálnych vecí a rodiny SR
- ❖ Program celoživotného vzdelávania s dôrazom na možnosti pre mestá a obce
- ❖ Švajčiarsky finančný mechanizmus
- ❖ Erasmus plus
- ❖ Nórsky finančný mechanizmus
- ❖ OP Stredná Európa

### Prioritná oblasť Sociálna PO / II

Predpokladaná štruktúra finančných zdrojov (tis. €)									
Ciele	Oprávnené náklady spolu	Verejné zdroje						Súkromné zdroje	EIB
		Verejné zdroje spolu	Fond EÚ	Národné verejné zdroje					
				Národné verejné zdroje spolu	Štátny rozpočet	Regionálne zdroje	Miestne zdroje		
A=B+H+C+H	B=C+D	C	D=E+F+G	E	F				
Všeobecný cieľ PO II Zabezpečenie podmienok pre kvalitný život obyvateľov obce Hrnčiarska Ves									
Špecifický cieľ PO II /1 Skvalitnenie a rast vzdelanosti obyvateľov									
Opatrenie 2.1	300	300	200	100	100	0	0	0	0
Špecifický cieľ PO II/2 Zvýšenie záujmu občanov o vzájomnú spoluprácu a veci verejné, skvalitnenie občianskej spoločnosti									
Opatrenie 2.2	Budovanie občianskej spoločnosti								
	100	100	50	50	50	0	0	0	0
Špecifický cieľ PO II/3 Skvalitnenie a rozšírenie služieb občanom									
Opatrenie 2.3	Rozvoj služieb obyvateľstvu								
	20	20	15	5	5	0	0	0	0



<i>Špecifický cieľ PO II / 4 Zachovávanie a rozvoj kultúrneho dedičstva</i>									
Opatrenie 2.4	Uvedené v opatrení 1.3								
<i>Špecifický cieľ PO II / 5 Zabezpečenie trvalo udržateľnej kvality života sociálne odkázaných rodín a občanov</i>									
Opatrenie 2.5	100	100	0	100	50	50	0	0	0
Opatrenie 2.6	1300	1300	100	300	200	100	0	0	0
<i>Špecifický cieľ PO II / 6 Skvalitnenie vzájomnej spolupráce na miestnej úrovni</i>									
Opatrenie 2.7.	20	10	0	10	0	10	0	10	0
<i>Špecifický cieľ PO II / 7 Skvalitnenie vzájomnej cezhraničnej spolupráce</i>									
Opatrenie 2.8.	10	8	3	5	0	3	2	2	0

### Zdroje financovania PO / II

- ❖ Integrovaný regionálny operačný program
- ❖ Prioritná os č. 2: Ľahší prístup k efektívnym a kvalitnejším verejným službám
- ❖ INVESTIČNÁ PRIORITA 2.1: Investovanie do sociálnej infraštruktúry, ktoré prispieva k národnému, regionálnemu a miestnemu rozvoju, a prechodu z inštitucionálnych služieb na komunitné
- ❖ INVESTIČNÁ PRIORITA 2.2: Investovanie do vzdelávania, zručností a celoživotného vzdelávania prostredníctvom rozvoja infraštruktúry vzdelávania a odbornej prípravy
- ❖ Prioritná os č.3: Konkurencieschopné a atraktívne regióny pre podnikanie a zamestnanosť
- ❖ INVESTIČNÁ PRIORITA 3.1: Podpora fyzickej, ekonomickej a sociálnej regenerácie zanedbaných mestských a vidieckych komunít a území
- ❖ INVESTIČNÁ PRIORITA 3.2: Ochrana, propagácia a rozvoj kultúrneho a prírodného dedičstva
- ❖ Program rozvoja vidieka
- ❖ Projektové opatrenia (realizácia bude zabezpečovaná cez individuálne projekty žiadateľov):
- ❖ Prenos znalostí a informačné akcie (čl. 15)
- ❖ Poradenské služby (čl. 16)
- ❖ Investície do hmotného majetku (čl. 18)
- ❖ Obnova poľnohospodárskeho potenciálu – prevencia (čl. 19)
- ❖ Podpora mladých farmárov, malých fariem a podnikania (čl. 20)
- ❖ Základné služby a obnova dedín vo vidieckych oblastiach (čl. 21)
- ❖ Investície do nových lesných technológií (čl. 27)
- ❖ Spolupráca (čl. 36)
- ❖ LEADER (čl. 42-45)
- ❖ OP INTEGROVANÁ INFRAŠTRUKTÚRA A OP ĽUDSKÉ ZDROJE
- ❖ Európsky sociálny fond 2014 – 2020
- ❖ NÓRSKY FINANČNÝ MECHANIZMUS A FINANČNÝ MECHANIZMUS EHP
- ❖ Finančné príspevky sa poskytujú v týchto prioritných oblastiach:
- ❖ Zachovanie kultúrneho dedičstva.
- ❖ PROGRAM EURÓPSKEJ KOMISIE KULTÚRA
- ❖ Podpora kultúrnych projektov
- ❖ Podpora organizácií pôsobiach na európskej úrovni v oblasti kultúry
- ❖ Podpora na analýzy zhromažďovanie a šírenie informácií na maximalizáciu vplyvu projektov v oblasti kultúrnej spolupráce

- ❖ Švajčiarsky finančný mechanizmus
- ❖ Dotačný systém Ministerstva kultúry
- ❖ Program 1 Obnovme si svoj dom
- ❖ Program 2 Kultúrne aktivity v oblasti pamiatkových inštitúcií
- ❖ Program 4 Umenie
- ❖ Program 5 Pro Slovakia
- ❖ Program 6 Kultúra znevýhodnených skupín obyvateľstva
- ❖ Program 7 Nehmotné kultúrne dedičstvo
- ❖ Program 8 Kultúrne poukazy
- ❖ Komunitárne programy EÚ / Kreatívna Európa, Európa pre občanov/
- ❖ Erasmus plus – mobilita a strategické partnerstvá
- ❖ Višegrádsky fond

### Prioritná oblasť Environmentálna PO / III

Predpokladaná štruktúra finančných zdrojov (tis. €)									
Ciele	Oprávnené náklady spolu	Verejné zdroje						Súkromné zdroje	EIB
		Verejné zdroje spolu	Fond EÚ	Národné verejné zdroje					
				Národné verejné zdroje spolu	Štátny rozpočet	Regionálne zdroje	Miestne zdroje		
A=B+H+CH	B=C+D	C	D=E+F+G	E	F	G	H	CH	
Všeobecný cieľ PO III Zlepšenie stavu vidieckej krajiny a ochrana životného prostredia v obci Hrnčiarska Ves a jej okolia Podpora aktivít smerujúcich k účinnej ochrane ovzdušia pred malými a strednými zdrojmi znečistenia nachádzajúcimi sa v katastrálnom území obce Zabezpečenie zníženia produkovaných emisií hlavným zdrojom znečistenia – domácnosti.									
<b>Špecifický cieľ III / 1 Budovanie a modernizácia environmentálnej infraštruktúry</b>									
Opatrenie	Budovanie a modernizácia infraštruktúry vodného hospodárstva								
3.1	880	880	780	100	100	0	0	0	0
<b>Špecifický cieľ III / 2 Odstraňovanie ekologických záťaží a nakladanie s odpadmi</b>									
Opatrenie	Budovanie a modernizácia infraštruktúry odpadového hospodárstva								
3.2	200	200	100	100	100	0	0	0	0
<b>Špecifický cieľ III / 3 Rozvoj a modernizácia energetického hospodárenia</b>									
Opatrenie	Budovanie a modernizácia infraštruktúry energetického prostredia								
3.3	Uvedené v opatrení 1.3,2.3								
<b>Špecifický cieľ III / 4 Obnova vidieckej krajiny</b>									
Opatrenie	Revitalizácia okolia obcí								
3.4.	130	120	50	70	40	10	20	10	0

### Zdroje financovania OP / III

- ❖ OP Kvalita životného prostredia
  - PRIORITNÁ OS 1: UDRŽATEĽNÉ VYUŽÍVANIE PRÍRODNÝCH ZDROJOV PROSTREDNÍCTVOM ROZVOJA ENVIRONMENTÁLNEJ INFRAŠTRUKTÚRY
  - INVESTIČNÁ PRIORITA 1: Riešenie významných potrieb investícií do sektora odpadu s cieľom splniť požiadavky environmentálneho acquis
  - INVESTIČNÁ PRIORITA 2: riešenie významných potrieb investícií do sektora vodného hospodárstva s cieľom splniť požiadavky environmentálneho acquis
  - INVESTIČNÁ PRIORITA 3: ochrana a obnova biologickej diverzity, ochrana pôdy a obnova a propagácia ekosystémových služieb vrátane Natura 2000 a zelených infraštruktúr
  - INVESTIČNÁ PRIORITA 4: opatrenia na zlepšenie obecného prostredia, regeneráciu opustených priemyselných lokalít a zníženie znečistenia ovzdušia
- ❖ PRIORITNÁ OS 2: ADAPTÁCIA NA NEPRIAZNIVÉ DÔSLEDKY ZMENY KLÍMY SO ZAMERANÍM NA OCHRANU PRED POVODŇAMI, RIADENIE A PREVENCIU SÚVISIACICH RIZÍK
  - INVESTIČNÁ PRIORITA 1: Podpora vyhradených investícií na prispôbenie sa zmene klímy

- INVESTIČNÁ PRIORITA 2: Propagácia investícií nariadenie osobitných rizík, zabezpečenie odolnosti proti katastrofám a vyvíjanie systémov zvládania katastrof
- ❖ Program rozvoja vidieka
- Projektové opatrenia (realizácia bude zabezpečovaná cez individuálne projekty žiadateľov):
- Investície do hmotného majetku (čl. 18)
- Základné služby a obnova dedín vo vidieckych oblastiach (čl. 21)
- LEADER (čl. 42-45)
- ❖ NÓRSKY FINANČNÝ MECHANIZMUS A FINANČNÝ MECHANIZMUS EHP
- Finančné príspevky sa poskytujú v týchto prioritných oblastiach:  
Ochrana a manažment životného prostredia
- ❖ ŠVAJČIARSKY FINANČNÝ MECHANIZMUS
- ❖ THE INTELLIGENT ENERGY – EUROPE PROGRAMM
- ❖ DOTÁCIE MINISTERSTVA DOPRAVY, VÝSTAVBY A REGIONÁLNEHO ROZVOJA SR
- ❖ EKOFOND
- ❖ ENVIRONMENTÁLNY FOND
- Oblasť: Ochrana ovzdušia a ozónovej vrstvy Zeme
  - Podpora výroby tepla a teplej úžitkovej vody prostredníctvom využívania nízkoemisných zdrojov
  - Podpora výroby tepla a teplej úžitkovej vody a elektrickej energie prostredníctvom využívania obnoviteľných zdrojov
  - Podpora projektov zameraných na zlepšenie kvality ovzdušia
- Oblasť: Ochrana a využívanie vôd
  - Čistiarne odpadových vôd a verejné kanalizácie
  - Vodovody
  - Protipovodňová ochrana - Opatrenia na vodnom toku
  - Protipovodňová ochrana - Opatrenia mimo vodného toku
- Oblasť: Rozvoj odpadového hospodárstva
  - Uzavretie a rekultivácia skládok
  - Separácia a zhodnocovanie biologicky rozložiteľných odpadov
  - Zavedenie separovaného zberu v obciach, vybudovanie zberných dvorov a dotriedňovacích zariadení
- Oblasť: Ochrana prírody a krajiny
  - Ochrana prírody a krajiny
- Oblasť: Environmentálna výchova, vzdelávanie a propagácia
  - Environmentálna výchova, vzdelávanie a propagácia
- Oblasť: Prieskum, výskum a vývoj zameraný na zisťovanie a zlepšenie stavu životného prostredia
  - Prieskum, výskum a vývoj zameraný na zisťovanie a zlepšenie stavu životného prostredia
- Oblasť: Zelená investičná schéma

## **6.2 PRAVIDLÁ STRATÉGIE FINANCOVANIA ŠTRUKTURÁLNYCH FONDOV A KOHÉZNEHO FONDU PRE PROGRAMOVÉ OBDOBIE 2014 – 2020**

V nadväznosti na základné legislatívne východiská pre určenie stratégie financovania 2014 – 2020 sa stanovujú nasledovné pravidlá stratégie financovania 2014 – 2020:

- výška pomoci z EÚ sa pre všetky operačné programy vyjadruje k celkovým oprávneným výdavkom v zmysle čl. 110, ods. 2, písm. a) návrhu všeobecného nariadenia pre programové obdobie 2014 – 2020;
- v rámci cieľa Investície pre rast a zamestnanosť – KF – sa stanovuje výška pomoci z EÚ vo výške 85,0 % z celkových oprávnených výdavkov, čo predstavuje maximálnu mieru spolufinancovania EÚ podľa čl. 110, ods. 3 návrhu všeobecného nariadenia pre programové obdobie 2014 – 2020;
- v rámci cieľa Investície pre rast a zamestnanosť – štrukturálne fondy v rámci menej rozvinutých regiónov – sa stanovuje výška pomoci z EÚ vo výške 85,0 % z celkových oprávnených výdavkov, čo predstavuje maximálnu mieru spolufinancovania EÚ podľa čl. 110, ods. 3 návrhu všeobecného nariadenia pre programové obdobie 2014 – 2020;
  - v rámci cieľa Investície pre rast a zamestnanosť – štrukturálne fondy v rámci viac rozvinutého regiónu<sup>2</sup> – sa stanovuje výška pomoci z EÚ vo výške 50,0 % z celkových oprávnených výdavkov, čo predstavuje maximálnu mieru spolufinancovania EÚ podľa čl. 110, ods. 3 návrhu všeobecného nariadenia pre programové obdobie 2014 – 2020;
  - v rámci cieľa Európska územná spolupráca – programy cezhraničnej spolupráce, v ktorých SR plní úlohu riadiaceho orgánu – sa stanovuje výška pomoci z EÚ vo výške 85,0 % (EFRR) z celkových oprávnených výdavkov pre celé územie Slovenska, čo predstavuje maximálnu mieru spolufinancovania EÚ podľa čl. 110, ods. 3 návrhu všeobecného nariadenia pre programové obdobie 2014 – 2020;
  - maximálna intenzita štátnej pomoci sa stanovuje v súlade so schémami štátnej pomoci, resp. príslušnou legislatívou EÚ;
  - v prípade realizácie partnerských projektov sa na jednotlivých partnerov vzťahujú pravidlá financovania individuálne v závislosti od typu prijímateľa, t. j. pre partnerov sa neuplatňujú pravidlá financovania platné pre vedúceho partnera;
  - možnosť dobrovoľného zvýšenia podielu prijímateľa na financovaní maximálne však do výšky národných zdrojov v závislosti od kategórie regiónu. Zvýšenie miery financovania prijímateľa nad stanovenú výšku závisí len od rozhodnutia samotného prijímateľa;
  - v rámci jedného projektu sa počas celej doby implementácie uplatňuje jeden pomer financovania za jednotlivé zdroje.

### 6.3 PRAVIDLÁ FINANCOVANIA PRE PRIJÍMATEĽOV V RÁMCI MENEJ ROZVINUTÝCH REGIÓNOV, CIEĽA EURÓPSKA ÚZEMNÁ SPOLUPRÁCA – CEZHRANIČNEJ SPOLUPRÁCE A PRE PRIJÍMATEĽOV Z KOHÉZNEHO FONDU

**Financovanie projektov prijímateľa – organizácia štátnej správy** pre prijímateľa – organizáciu štátnej správy: ústredné orgány štátnej správy, štátne rozpočtové organizácie, štátne príspevkové organizácie (subjekt v zmysle časti 2.1 písm. a)) sa stanovujú nasledovné pravidlá spolufinancovania pomoci:

Prijímateľ – organizácia štátnej správy			
Celkové oprávnené výdavky			
Zdroje EÚ	Národné verejné zdroje		Spolu
EFRR / ESF / KF	Štátny rozpočet	Prijímateľ	
85,0 %	15,0 %	0,0 %	100,0 %

### Financovanie projektov prijímateľa – ostatné subjekty verejnej správy

Pre prijímateľa – ostatné subjekty verejnej správy: verejné vysoké školy a ďalšie subjekty, ktoré sú zapísané a zaradené v registri podľa odseku 1 § 3 zákona č. 523/2004 Z. z. o rozpočtových pravidlách verejnej správy a o zmene a doplnení niektorých zákonov v znení neskorších predpisov, združenia právnických osôb z verejnej správy a verejné zdravotné poisťovne okrem obcí, vyšších územných celkov a organizácií štátnej správy (subjekt v zmysle časti 2.1, písm. b)) sa stanovujú nasledovné pravidlá spolufinancovania pomoci:

Prijímateľ – ostatné subjekty verejnej správy			
Celkové oprávnené výdavky			
Zdroje EÚ	Národné verejné zdroje		Spolu
EFRR / ESF / KF	Štátny rozpočet	Prijímateľ	
85,0 %	10,0 %	5,0 %	100,0 %

V prípade, ak sú prijímateľom ostatné subjekty verejnej správy (subjekt v zmysle časti 2.1, písm. b)), uhrádzajú sa oprávnené výdavky vo výške 100,0 % z celkových oprávnených výdavkov, pričom výška pomoci z EFRR, ESF a KF sa stanovuje vo výške 85,0 %, príspevok zo štátneho rozpočtu vo výške 10,0 % a príspevok prijímateľa vo výške 5,0 %.

### Financovanie projektov prijímateľa – obec / vyšší územný celok

Pre prijímateľa – obec / vyšší územný celok, príp. rozpočtové organizácie a príspevkové organizácie zriadené obcou / vyšším územným celkom (subjekt v zmysle časti 2.1, písm. c) a d)) sa stanovujú nasledovné pravidlá spolufinancovania pomoci:

Prijímateľ – obec / vyšší územný celok			
Celkové oprávnené výdavky			
Zdroje EÚ	Národné verejné zdroje		Spolu
EFRR / ESF / KF	Štátny rozpočet	Prijímateľ	
85,0 %	10,0 %	5,0 %	100,0 %

V prípade, ak je prijímateľom obec / vyšší územný celok, prípadne rozpočtová organizácia alebo príspevková organizácia zriadená obcou / vyšším územným celkom (subjekt v zmysle časti 2.1, písm. c) a d)), uhrádzajú sa oprávnené výdavky vo výške 100,0 % z celkových oprávnených výdavkov, pričom výška pomoci z EFRR, ESF a KF sa stanovuje vo výške 85,0 %, príspevok zo štátneho rozpočtu vo výške 10,0 % a príspevok prijímateľa vo výške 5,0 %.

### Financovanie projektov prijímateľa – mimovládna/nezisková organizácia

Pre prijímateľa – mimovládne organizácie/neziskové organizácie (subjekt v zmysle časti 2.1, písm. e)) sa stanovujú nasledovné pravidlá spolufinancovania pomoci:

Prijímateľ – mimovládna/nezisková organizácia			
Celkové oprávnené výdavky			
Zdroje EÚ	Národné verejné zdroje	Súkromné zdroje	Spolu
EFRR / ESF / KF	Štátny rozpočet	Prijímateľ	
85,0 %	10,0 %	5,0 %	100,0 %

V prípade, ak je prijímateľom mimovládna organizácia, prípadne nezisková organizácia (subjekt v zmysle časti 2.1, písm. e)), výška pomoci z EFRR, ESF alebo KF sa stanovuje vo výške 85,0 %, príspevok zo štátneho rozpočtu vo výške 10,0 % a príspevok prijímateľa vo výške 5,0 % z celkových oprávnených výdavkov.

### Financovanie projektov prijímateľa zo súkromného sektora mimo schém štátnej pomoci

Pre prijímateľa, na ktorého sa nevzťahujú pravidlá financovania podľa časti 3.2.1.1, 3.2.1.2, 3.2.1.3, 3.2.1.4, 3.2.1.6 a 3.1.2.7 (subjekt v zmysle časti 2.1, písm. f)), sa stanovujú nasledovné pravidlá spolufinancovania pomoci:

<b>Prijímateľ – súkromný sektor mimo schém štátnej pomoci</b>			
Celkové oprávnené výdavky			
Zdroje EÚ	Národné verejné zdroje	Súkromné zdroje	Spolu
EFRR / ESF / KF	Štátny rozpočet	Prijímateľ	
85,0 %	5,0 %	10,0 %	100,0 %

V danom prípade platí, že výška pomoci z EFRR, ESF alebo KF sa stanovuje vo výške 85,0 %, príspevok zo štátneho rozpočtu vo výške 5,0 % a príspevok prijímateľa vo výške 10,0 % z celkových oprávnených výdavkov.

### Financovanie projektov prijímateľa v rámci schém štátnej pomoci

Pre prijímateľa vykonávajúceho hospodársku činnosť, t. j. podniky v zmysle čl. 107 Zmluvy o fungovaní EÚ bez ohľadu na právny status, v rámci schém štátnej pomoci (subjekt v zmysle časti 2.1, písm. h)), sa stanovujú nasledovné pravidlá spolufinancovania pomoci:

<b>Prijímateľ – v rámci schém štátnej pomoci</b>			
Celkové oprávnené výdavky			
Zdroje EÚ	Národné verejné zdroje	Súkromné zdroje	Spolu
EFRR / ESF / KF	Štátny rozpočet	Prijímateľ	
x,x %	0,0 %	y,y %	100,0 %

V prípade, ak je prijímateľom podnik vykonávajúci hospodársku činnosť podľa čl. 107 Zmluvy o fungovaní EÚ (subjekt v zmysle časti 2.1, písm. h)), podiel prijímateľa sa stanovuje v súlade s aplikovanou výškou intenzity pomoci definovanou v príslušnej schéme štátnej pomoci.

### Financovanie projektov prijímateľa v rámci schém pomoci de minimis

Pre prijímateľa vykonávajúceho hospodársku činnosť, t. j. podniky v zmysle čl. 107 Zmluvy o fungovaní EÚ bez ohľadu na právny status v rámci schém pomoci de minimis (subjekt v zmysle časti 2.1, písm. g)), sa stanovujú nasledovné pravidlá spolufinancovania pomoci:

<b>Prijímateľ – v rámci schém pomoci de minimis</b>			
Celkové oprávnené výdavky			
Zdroje EÚ	Národné verejné zdroje	Súkromné zdroje	Spolu
EFRR / ESF / KF	Štátny rozpočet	Prijímateľ	
x,x %	y,y %	z,z %	100,0 %

Podiel prijímateľa vykonávajúceho hospodársku činnosť, t. j. podniky v zmysle čl. 107 Zmluvy o fungovaní EÚ bez ohľadu na právny status v rámci schém pomoci de minimis (subjekt v zmysle časti 2.1, písm. g)) sa stanovuje v súlade s aplikovanou výškou intenzity pomoci definovanou riadiacim orgánom v príslušnej schéme pomoci de minimis. V prípade, ak intenzita pomoci de minimis stanovená riadiacim orgánom presahuje maximálnu výšku finančnej pomoci z EÚ, bude tento rozdiel dofinancovaný zo štátneho rozpočtu.

Pravidlá financovania pri implementácii finančných nástrojov.

Európska komisia v súvislosti so snahou čo najefektívnejšie využívať prostriedky EÚ, odporúča v rámci programového obdobia 2014 – 2020 okrem priamej formy pomoci, využívať predovšetkým finančné nástroje.

Slovenská republika plánuje výraznejšie využívať finančné nástroje v rámci všetkých fondov. Nenávratný finančný príspevok by sa mal používať predovšetkým tam, kde sa vytvára verejný statok a tam, kde z dôvodu vzniku negatívnych externalít a neschopnosti internalizovať celý zisk dochádza k zlyhaniu trhu. Verejné zdroje podporia takéto aktivity tak, aby sa ich úroveň priblížila spoločenskému optimu. Preto by mala byť podpora komerčných projektov, rizikových projektov a projektov generujúcich príjmy zabezpečená formou finančných nástrojov a to v tých oblastiach, ktoré budú určené na základe vykonanej ex-ante analýzy pre finančné nástroje v súlade s čl. 32 návrhu všeobecného nariadenia pre programové obdobie 2014 – 2020.

Finančné nástroje môžu byť zriadené na úrovni EÚ, riadené priamo alebo nepriamo Európskou komisiou alebo tradičnej báze, teda na národnej, regionálnej, nadnárodnej alebo cezhraničnej úrovni, riadené priamo alebo v rámci zodpovednosti riadiaceho orgánu.

Pre určenie participácie národných zdrojov v prípade subjektu implementujúceho finančný nástroj sa stanovujú nasledovné pravidlá v prípade:

- menej rozvinutých regiónov a Kohézneho fondu:

výška pomoci z EÚ sa stanovuje vo výške 85,0 % z celkových oprávnených výdavkov; podiel národných zdrojov sa stanovuje vo výške 15,0 % z celkových oprávnených výdavkov.

- viac rozvinutých regiónov:

výška pomoci z EÚ sa stanovuje vo výške 50,0 % z celkových oprávnených výdavkov; podiel národných zdrojov sa stanovuje vo výške 50,0 % z celkových oprávnených výdavkov.

V prípade využitia možnosti vytvorenia samostatnej prioritnej osi na účely implementovania niektorého z finančných nástrojov, sa v závislosti od zapojenia súkromných zdrojov znižuje podiel národných verejných zdrojov na spolufinancovaní.

V rámci národných zdrojov sa v závislosti od výšky zapojenia súkromných zdrojov, či už na úrovni fondu fondov, na úrovni finančného nástroja alebo na úrovni konečných prijímateľov, adekvátne znižuje podiel národných verejných zdrojov.

## **6.4 STRATÉGIA FINANCOVANIA EURÓPSKEHO POĽNOHOSPODÁRSKEHO FONDU PRE ROZVOJ VIDIEKA PRE PROGRAMOVÉ OBDOBIE 2014 – 2020**

Stratégia financovania stanovuje maximálnu výšku podpory z Európskeho poľnohospodárskeho fondu pre rozvoj vidieka a miery národného spolufinancovania v rámci menej rozvinutých regiónov a ostatných regiónov pri financovaní opatrení Programu rozvoja vidieka SR 2014 – 2020.

V Slovenskej republike je z EPFRV implementovaný jeden Program rozvoja vidieka SR 2014 – 2020 pre celé územie SR.

### **Pravidlá Stratégie financovania Európskeho poľnohospodárskeho fondu pre rozvoj vidieka pre programové obdobie 2014 – 2020**

V nadväznosti na vyššie uvedené legislatívne východiská sa pre jednotlivé kategórie prijímateľov stanovujú nasledovné pravidlá financovania:

- ❖ výška podpory z EPFRV sa stanovuje vo výške 75 % z celkových oprávnených verejných výdavkov v rámci menej rozvinutých regiónov a

53 % z celkových oprávnených verejných výdavkov v rámci ostatných regiónov;

- ❖ k podielu EPFRV je priradené spolufinancovanie zo štátneho rozpočtu v stanovenom pomere v závislosti od intenzity verejnej pomoci platnej pre príslušné opatrenie;
- ❖ uplatňuje sa kombinácia výšky podpory z EPFRV a výšky verejnej pomoci;
- ❖ zohľadňujú sa špecifiká pre každé opatrenie individuálne a to vo vzťahu k oprávnenému prijímateľovi, mieram spolufinancovania a kategórii regiónu

**Financovanie operácií prijímateľa v opatrení č. 1, opatrení č. 2, podopatrení č. 3.3, opatrení č. 4, podopatrení č. 5.1, podopatrení č. 5.2, opatrení č. 6, podopatrení č. 7.1, opatrení č. 8, opatrení č. 9, opatrení č. 10, opatrení č. 11, opatrení č. 12, opatrení č. 13, opatrení č. 14 a opatrení č. 15**

Pre prijímateľa v rámci:

- ❖ opatrenia č. 1: poskytovateľa prenosu vedomostí a zručností;
- ❖ opatrenia č. 2: poskytovateľa poradenskej služby - certifikovaného poradcu, poskytovateľa vzdelávania, ktorý musí mať primerané zdroje v podobe kvalifikovaných zamestnancov, ktorí sa pravidelne vzdelávajú v oblastiach poskytujúcich poradenskú službu;
- ❖ podopatrenia č. 3.3:

Ministerstvo pôdohospodárstva a rozvoja vidieka SR a obce (miestna územná samospráva);

- ❖ opatrenia č. 4:

skupinu poľnohospodárov v prípade kolektívnych investícií vykonávaných viac ako jedným poľnohospodárom a tieto prinášajú synergický efekt, verejný subjekt, ak preukáže prepojenie medzi realizovanými investíciami a potenciálom poľnohospodárskej výroby;

- ❖ podopatrenia č. 5.1: poľnohospodárskeho podnikateľa, tzn. fyzickú alebo právnickú osobu (mikropodniky a malé podniky v zmysle odporúčania Komisie č. 2003/361/ES), ktorá vykonáva poľnohospodársku výrobu ako sústavnú a samostatnú činnosť pod vlastným menom, na vlastnú zodpovednosť a za účelom dosiahnutia zisku a spĺňa kritériá stanovené vo vzťahu k veku a profesijnému zameraniu;
- ❖ podopatrenia č. 5.2: právnické osoby alebo fyzické osoby (mikropodniky v zmysle odporúčania Komisie č. 2003/361/ES);
- ❖ opatrenia č. 6: obec definovaná v územnej koncentrácii ako vidiecka obec vidiek 1 a vidiek 2 s výnimkou obcí so štatútom mesta; združenia obcí;
- ❖ podopatrenia č. 7.1: obhospodarovateľa lesa v zmysle zákona č. 326/2005 Z. z. o lesoch – súkromní a verejní správcovia lesov a iné subjekty súkromného práva a verejné subjekty a ich združenia;
- ❖ opatrenia č. 8, 9, 10, 11, 12: fyzickú a právnickú osobu podnikajúcu v poľnohospodárskej prvovýrobe;
- ❖ opatrenia č. 10: súkromných vlastníkov lesa a ich združení s právnou subjektivitou;
- ❖ opatrenia č. 13: najmenej dva subjekty, ktorých spolupráca je:

medzi rôznymi aktérmi v poľnohospodárstve, potravinovom reťazci a v lesnom hospodárstve na území EÚ a medzi inými aktérmi, ktorí prispievajú k splneniu cieľov a priorit politiky rozvoja vidieka vrátane medziodvetvových organizácií, zameraná na zriadenie a prevádzku operačných skupín EIP pre produktivitu a udržateľnosť poľnohospodárstva uvedených v čl. 62 návrhu nariadenia Európskeho parlamentu a Rady o podpore rozvoja vidieka prostredníctvom EPFRV;



❖ opatrenia č. 14:

verejno-súkromné partnerstvá v zmysle zákona č. 83/1990 Zb. o združovaní občanov v znení neskorších predpisov;

MAS (verejno-súkromné partnerstvá v zmysle zákona č. 83/1990 Zb. o združovaní občanov v znení neskorších predpisov schválené riadiacim orgánom, t. j. ktorým riadiaci orgán udelil štatút MAS)

❖ opatrenia č. 15:

Ministerstvo pôdohospodárstva a rozvoja vidieka SR,

Pôdohospodársku platobnú agentúru,

Národnú sieť rozvoja vidieka

sa stanovujú nasledovné pravidlá spolufinancovania:

Prijímateľ			
Celkové oprávnené výdavky			
Zdroje EÚ	Národné verejné zdroje		Spolu
EPFRV	Štátny rozpočet	Prijímateľ	
75,0 %	25,0 %	0,0 %	100,0 %

Pre vyššie uvedených prijímateľov v rámci daných opatrení a podopatrení, uhrádzajú sa oprávnené výdavky vo výške 100,0 % z celkových oprávnených verejných výdavkov, pričom výška podpory z EPFRV sa stanovuje vo výške 75,0 % a príspevok zo štátneho rozpočtu vo výške 25,0 %.

**Financovanie operácií prijímateľa v podopatrení č. 3.1, 3.2 a podopatrení 5.3**

Pre prijímateľa v rámci:

❖ podopatrenia č. 3.1: fyzické a právnické osoby podnikajúce v poľnohospodárskej prvovýrobe;

❖ podopatrenia č. 3.2: fyzické a právnické osoby podnikajúce v oblasti spracovania produktov poľnohospodárskej prvovýroby (okrem rybných produktov), resp. v prípade investícií do využívania obnoviteľných zdrojov energie sú prijímateľmi fyzické a právnické osoby podnikajúce v oblasti poľnohospodárskej prvovýroby;

❖ podopatrenia 5.3:

poľnohospodárov alebo členov poľnohospodárskej domácnosti podnikajúcich v oblasti poľnohospodárstva, ktorých podiel ročných tržieb/príjmov z poľnohospodárskej výroby na celkových tržbách/príjmoch predstavuje minimálne 30 % (činnosť č. 1) a fyzické a právnické osoby (mikropodniky a malé podniky vo vidieckych oblastiach v zmysle odporúčania Komisie č. 2003/361/ES) obhospodarujúce lesy vo vlastníctve súkromných vlastníkov a ich združení, obcí a ich združení, cirkvi, ktorej majetok možno podľa právneho poriadku SR považovať za súkromný, pokiaľ ide o jeho správu a nakladanie s ním (činnosť č. 2) sa stanovujú nasledovné pravidlá spolufinancovania:

Prijímateľ			
Celkové oprávnené výdavky			
Zdroje EÚ	Národné verejné zdroje	Súkromné zdroje	Spolu
EPFRV	Štátny rozpočet	Prijímateľ	
37,5 %	12,5 %	50,0 %	100,0 %

Pre vyššie uvedených prijímateľov v rámci daných podopatrení, uhrádzajú sa oprávnené výdavky vo výške 100,0 % z celkových oprávnených výdavkov, pričom výška podpory z EPFRV sa stanovuje vo výške 37,5 %, príspevok zo štátneho rozpočtu vo výške 12,5 % a príspevok prijímateľa vo výške 50,0 %.

V uvedenom prípade platia výnimky pre zvýšenie intenzity verejnej pomoci podľa časti 6.1.

#### Financovanie operácií prijímateľa v opatrení č. 4

Pre prijímateľa v rámci opatrenia č. 4: poľnohospodára: právnickú alebo fyzickú osobu podnikajúca v poľnohospodárskej prvovýrobe sa stanovujú nasledovné pravidlá spolufinancovania:

Prijímateľ			
Celkové oprávnené výdavky			
Zdroje EÚ	Národné verejné zdroje	Súkromné zdroje	Spolu
EPFRV	Štátny rozpočet	Prijímateľ	
60,0 %	20,0 %	20,0 %	100,0 %

#### Financovanie operácií prijímateľa v podopatrení č. 7.2

Pre prijímateľa v rámci:

- ❖ podopatrenia č. 7.2:
- ❖ fyzické a právnické osoby (obce, mikropodniky, malé a stredné podniky v zmysle odporúčania Komisie č. 2003/361/ES) obhospodarujúce lesy vo vlastníctve súkromných vlastníkov a ich združení, obcí a ich združení, cirkvi, ktorej majetok možno podľa právneho poriadku SR považovať za súkromný, pokiaľ ide o jeho správu a nakladanie s ním,
- ❖ fyzické a právnické osoby (mikropodniky, malé a stredné podniky v zmysle odporúčania Komisie č. 2003/361/ES) poskytujúce služby v lesníctve a ťažbe dreva za predpokladu poskytnutia týchto služieb subjektom uvedeným predchádzajúcej odrážke
- ❖ sa stanovujú nasledovné pravidlá spolufinancovania:

Prijímateľ			
Celkové oprávnené výdavky			
Zdroje EÚ	Národné verejné zdroje	Súkromné zdroje	Spolu
EPFRV	Štátny rozpočet	Prijímateľ	
48,75 %	16,25 %	35,0 %	100,0 %



## ZÁVER

PHSR obce Hrnčiarska Ves je strategický strednodobý dokument, ktorý určuje víziu rozvoja obce, prioritné rozvojové oblasti a strategické ciele ich naplnenia. Tento dokument je základným východiskom pre spracovanie ďalších materiálov rozvoja jednotlivých oblastí života obce.

PHSR je otvoreným dokumentom, ktorý bude vyhodnocovaný a aktualizovaný na zasadnutiach obecného zastupiteľstva a podľa potreby.

Predmetný PHSR obce Hrnčiarska Ves bol schválený na zasadnutí obecného zastupiteľstva dňa:.....

VZN/UMZ č. ....

pečiatka obce

starosta obce  
Hrnčiarska Ves

# Prílohy

## Príloha č. 1

<b>Zoznam členov pracovnej skupiny, obec Hrnčiarska Ves</b>		
<b>Funkcia v strategickom plánovaní</b>		<b>Funkcia v pracovnom zaradení</b>
Gestor	Ján Melicher	Starosta obce
Koordinátor	Mgr. Ivona Antalová	RRA Agentúra pre rozvoj Gemera, Hnúšťa
Metodik	Mgr. Jana Uhrinová	RRA Agentúra pre rozvoj Gemera, Hnúšťa

<b>Zoznam členov pracovnej skupiny, obec Hrnčiarska Ves</b>		
<b>Organizácia, inštitúcia</b>		<b>Funkcia</b>
<b>Interní odborníci</b>		
<b>obec Hrnčiarska Ves</b>	Ján Melicher	Starosta obce
	Zuzana Gibaľová	Zástupca obce
<b>Externí odborníci</b>		
RRA Agentúra pre rozvoj Gemera, Hnúšťa	JUDr. Monika Štesková,	Štatutárka APRG
RRA Agentúra pre rozvoj Gemera, Hnúšťa	Ing. Dana Trombitášová	Koordinátorka projektových a zahraničných aktivít
RRA Agentúra pre rozvoj Gemera, Hnúšťa	Mgr. Štefan Horváth	Projektový manažér

## Príloha č. 2

### Zoznam informačných zdrojov použitých v PHSR (východiskové strategické a koncepcné dokumenty, súvisiaca legislatíva)

Na riešené územie nie je spracovaných veľa dokumentov, ktoré sa zaoberajú jeho trvalo udržateľným rozvojom. Medzi aktuálne patrí:

**1. Koncepcia územného rozvoja Slovenska** ako územnoplánovacia dokumentácia celoštátneho významu rieši nadradené rozvojové osi, hierarchiu sídiel, životné prostredie, nadradené systémy sociálnej a technickej infraštruktúry.

**2. Územný plán veľkého územného celku Banskobystrický kraj** v znení zmien a doplnkov 2004, 2007, 2009 a 2014. Závazná časť vyhlásená VZN BBSK č. 27/2014 zo dňa 5.12.2014.

Územný plán VÚC Banskobystrického kraja rieši rozvoj územia podrobnejšie. V tomto dokumente sú zakotvené všeobecné zásady pre trvalo udržateľný rozvoj územia.

**3. Partnerská dohoda** určuje stratégiu, priority a podmienky SR na využívanie fondov EÚ tak, aby sa dosiahli priority stratégie Európa 2020. Ide teda o základný národný dokument, ktorý zastrešuje všetky operačné programy SR pre nové programové obdobie.

**4. Pozičný dokument Európskej komisie k Partnerskej dohode a programom SR na roky 2014 - 2020** Pozičný dokument identifikuje z pohľadu Európskej komisie hlavné rozvojové potreby s možnosťou financovania opatrení v rámci fondov Spoločného strategického rámca EÚ v podmienkach SR. Zároveň tento dokument predstavuje základ pre negociácie s Európskou komisiou k Partnerskej dohode a OP SR na roky 2014-2020.

**5. Národná stratégia regionálneho rozvoja SR**

**6. Stratégia financovania Európskych štrukturálnych a investičných fondov pre programové obdobie 2014 – 2020**

Operačný program Efektívna verejná správa

Operačný program Integrovaná infraštruktúra Integrovaný regionálny operačný program

Operačný program Kvalita životného prostredia

Operačný program Ľudské zdroje

Program rozvoja vidieka

Operačný program Technická pomoc

Operačný program Výskum a inovácie

**7. Integrovaný regionálny operačný program ( IROP) 2014 – 2020**, dokument SR pre programové obdobie 2014 – 2020, ktorého globálnym cieľom je: prispieť k zlepšeniu kvality života a zabezpečiť udržateľné poskytovanie verejných služieb s dopadom na vyvážený a udržateľný územný rozvoj, hospodársku, územnú a sociálnu súdržnosť regiónov, miest a obcí.

**Prioritné osi IROP-u:**

**Prioritná os č.1 Bezpečná a ekologická doprava v regiónoch**

- Investičná priorita č. 1.1 Posilnenie regionálnej mobility prepojením sekundárnych a terciárnych uzlov infraštruktúrou TEN-T vrátane multimodálnych uzlov
- Investičná priorita č. 1.2 Vývoj a zlepšovanie ekologicky priaznivých dopravných systémov v záujme podpory udržateľnej regionálnej a miestnej mobility

**Prioritná os č.2 Ľahší prístup k efektívnym a kvalitnejším verejným službám**

- Investičná priorita č. 2.1 Investície do zdravotníckej a sociálnej infraštruktúry, ktoré prispievajú k celoštátnemu, regionálnemu a miestnemu rozvoju, znižujú nerovnosť z hľadiska zdravotného postavenia, posilňujú sociálne začleňovanie prostredníctvom lepšieho prístupu k sociálnym, kultúrnym a rekreačným službám a prechod z inštitucionálnych služieb na komunitné

- Investičná priorita č. 2.2 Investovanie do vzdelania, školení a odbornej prípravy, zručností a celoživotného vzdelávania prostredníctvom vývoja vzdelávacej a výcvikovej infraštruktúry

### **Prioritná os č. 3 Mobilizácia kreatívneho potenciálu v regiónoch**

- Investičná priorita č. 3.1 Podpora rastu priaznivého pre zamestnanosť a to rozvíjaním vnútorného potenciálu ako súčasť územnej stratégie pre konkrétne oblasti vrátane konverzie upadajúcich priemyselných regiónov a posilnenia prístupnosti a rozvoja špecifických prírodných a kultúrnych zdrojov

### **Prioritná os č.4 Zlepšenie kvality života v regiónoch s dôrazom na životné prostredie**

- Investičná priorita č. 4.1 Podpora energetickej efektívnosti, inteligentného riadenia energie a využívania energie z obnoviteľných zdrojov vo verejných infraštruktúrach vrátane verejných budov a v sektore bývania
- Investičná priorita č. 4.2 Investovanie do sektora vodného hospodárstva s cieľom splniť požiadavky environmentálneho acquis Únie a pokryť potreby, ktoré členské štáty špecifikovali v súvislosti s investíciami nad rámec týchto požiadaviek
- Investičná priorita č. 4.3 Prijímanie opatrení na zlepšenie mestského prostredia, revitalizácie miest, oživenia a dekontaminácie opustených priemyselných lokalít, zníženia znečistenia ovzdušia a podpory opatrení na zníženie hluku

### **Prioritná os č. 5 Miestny rozvoj vedený komunitou**

- Investičná priorita č. 5.1 Záväzné investície v rámci stratégií miestneho rozvoja vedeného komunitou

**8. Program hospodárskeho rozvoja a sociálneho rozvoja samosprávneho kraja (PHSR BBSK)**, ktorý bude strednodobý programový dokument v súlade s cieľmi a prvoradými potrebami ustanovenými v národnom pláne a s podkladom na vypracovanie príslušného regionálneho operačného programu. Jeho vypracovanie zabezpečuje samosprávny kraj. K 1.11.2015 tento dokument ani RIÚS BBSK nie je k dispozícii.



### Príloha č. 3

- **Zoznam skratiek použitých v PHSR**
- **BBSK** – Banskobystrický samosprávny kraj
- **CENTROPE** – **Centrope** je euroregión, ktorý zasahuje do štyroch stredoeurópskych krajín, Česka, Maďarska, Rakúska a Slovenska.
- **CZT** – Centrálné zásobovanie teplom
- **ČOV** – Čistiareň odpadových vôd
- **e-Government** - Súhrn aktivít a nástrojov, prostredníctvom ktorých sú IKT úplne alebo čiastočne integrované do nosných funkcií verejnej správy (VS). Znamená elektronické vládnutie (spravovanie), t.j. on-line aplikáciu IKT v procesoch výkonu správy. V praxi to znamená využívanie on-line e-komunikácie: v rámci inštitúcií VS – G2E (government to employee), medzi inštitúciami VS navzájom – G2G (government to government), medzi VS a verejnosťou – G2P (government to public).
- **EAO** – Ekonomicky aktívne obyvateľstvo. Ekonomický aktívne obyvateľstvo (EAO) - tvorí súčet priemerného počtu zamestnaných a nezamestnaných v predošlom roku.
- **EFRR** -Európsky fond regionálneho rozvoja
- **EÚ** – Európska únia
- **ESF** – Európsky sociálny fond
- **EŠIF** – Európske štrukturálne a investičné fondy. Päť štrukturálnych a investičných fondov EÚ, ktoré sa riadia jednotným súborom pravidiel, Európsky fond regionálneho rozvoja (EFRR), Európsky sociálny fond (ESF), Kohézny fond (KF), Európsky poľnohospodársky fond pre rozvoj vidieka (EPFRV), Európsky námorný a rybársky fond (ENRF).
- **HDP** – Hrubý domáci produkt
- **CHKO** – Chránená krajinná oblasť
- **IBV** – Individuálna bytová výstavba
- **IKT** - Informačno-komunikačné technológie. Zahŕňajú informačné systémy, technológie, ostatné systémy (periférne zariadenia), prevádzku a pripojenia do sietí, ktoré sú určené k napĺňaniu informačných procesov a komunikačných funkcií.
- **IROP** – Integrovaný regionálny operačný program
- **ITMS** – Informačný monitorovací systém.
- **Infraštruktúra TEN-T** - je sieť cestných a železničných koridorov, medzinárodných letísk a vodných ciest
- **KURS** – Koncepcia územného rozvoja Slovenska.
- **LAU** – Z anglického jazyka skratka pre úroveň okresu a obce v Spoločnej nomenklatúre územných jednotiek pre štatistické účely, nadväzujúce na NUTS.
- **LEADER**- Znamená Liaison Entre Actions de Développement de l'Économie Rurale (spájanie aktivít, ktoré podporujú hospodársky rozvoj vidieka).
- **MEN** - Miera evidovanej nezamestnanosti (MEN) - podiel počtu disponibilného UoZ k ekonomicky aktívnemu obyvateľstvu vyjadrený v percentách.
- **MŠVVŠ SR** – Ministerstvo školstva , vedy, výskumu a športu SR
- **MDVRR SR** – Ministerstvo dopravy, výstavby a regionálneho rozvoja SR
- **MP SVR SR** – Ministerstvo práce, sociálnych vecí a rodiny SR
- **MŽP SR** – Ministerstvo životného prostredia SR
- **MH SR** – Ministerstvo hospodárstva SR
- **MF SR** – Ministerstvo financií SR
- **MZ SR** – Ministerstvo zdravotníctva SR
- **MRK** – Marginalizované rómske komunity
- **NSRR** – Národná stratégia regionálneho rozvoja

- **NUTS** – Z francúzskeho jazyka (Nomenclature des unités territoriales statistiques), skratka pre normalizovanú klasifikáciu územných celkov na Slovensku pre potreby štatistického úradu a Eurostatu.
- **OP** – Operačný program
- **OP KŽP** – Operačný program Kvalita životného prostredia
- **PKS** - Parita kúpnej sily je (teoretický) výmenný kurz mien dvoch štátov definovaný ako rovný pomeru vnútorných kúpnych síl daných štátov, teda rovný pomeru cenových hladín daných štátov.
- **PHSR** – program hospodárskeho a sociálneho rozvoja
- **PP** – Prírodná pamiatka
- **RLZ** – Rozvoj ľudských zdrojov
- **SEA** – Z anglického jazyka (strategic environmental assessment) vo význame strategické environmentálne hodnotenie, strategické posudzovanie vplyvov na životné prostredie.
- **SK NACE - NACE** Je akronym používaný na rôzne štatistické klasifikácie ekonomických činností vyvíjané Európskou úniou od roku 1970.
- **NACE** poskytuje rámec pre zber a prezentáciu veľkého množstva štatistických údajov podľa ekonomickej činnosti v oblasti hospodárskych štatistík (napr. vo výrobe, zamestnanosti, národných účtoch) a ostatných štatistických oblastiach. Revidovaná klasifikácia ekonomických činností SK NACE Rev. 2 je plne harmonizovaná s jej európskou verziou NACE Revision 2 vydanou Nariadením Európskeho Parlamentu a Rady č. 1893/2006. Používanie tejto klasifikácie, respektíve od nej odvodenéj národnej verzie, je v oblasti štatistiky záväzné pre všetky členské štáty Európskej únie.
- **SKUEV** - Biotopy európskeho významu, biotopy chránených druhov
- **SR** – Slovenská republika
- **ŠFRB** – Štátny fond rozvoja bývania
- **ŠÚ SR** – Štatistický úrad Slovenskej republiky
- **SWOT** – analýza silných a slabých stránok, príležitostí a ohrození
- **UoZ** - Uchádzač o zamestnanie. Občan hľadajúci zamestnanie, zaradený do evidencie nezamestnaných na Úrade práce, sociálnych vecí a rodiny po podaní písomnej žiadosti o sprostredkovanie zamestnania.
- **Disponibilný UoZ** (Disp. UoZ) - je UoZ, ktorý bezprostredne po ponuke voľného pracovného miesta môže nastúpiť do pracovného pomeru.
- **UPSVAR** – Úrad práce, sociálnych vecí a rodiny
- **ÚZPF SR** – Ústredný zoznam pamiatkového fondu
- **VÚC** – Vyšší územný celok
- **ZMOS** – Združenie miest a obcí Slovenska

**Pozn.** Okrem týchto skratiek materiál využíva iba skratky bežne využívané v administratíve, resp. pri tabuľkových, resp. grafických formách sú použité skratky vysvetlené v sprievodnom texte, v legende/vysvetlivkách príslušnej tabuľky/grafu.

## Príloha č. 4

### AKČNÝ PLÁN

Akčný plán je konkrétny a záväzný harmonogram činností súvisiacich s rozvojom obce v jednotlivých oblastiach sociálno-ekonomického rozvoja, vychádza zo stratégie, je jej logickou súčasťou a realizuje sa prostredníctvom konkrétnych nosných a podporných projektov. Akčný plán obsahuje záväzky týkajúce sa plnenia jednotlivých úloh ako aj zoznam inštitúcií zodpovedných za ich plnenie, predpokladané zdroje financovania, predpokladané objemy rozpočtov, dopad na rozpočet relevantného subjektu, ako aj stav momentálnej pripravenosti projektov. Súčasťou akčného plánu je predpokladaný časový harmonogram. Predpokladané rozpočty v pláne sú uvedené v **tis. €**.

#### Prioritná oblasť ekonomická PO

- ❖ **Podpora** investičných aktivít so zameraním na modernizáciu a budovanie regionálnych komunikácií zaisťujúcich dopravnú obslužnosť obce.
- ❖ **Zabezpečenie** takého prepojenia osídlenia, ktoré umožní efektívny pohyb ľudí a tovaru, modernizáciu dopravných subsystémov zabezpečujúcich bezpečné a hygienicky vyhovujúce dopravné trasy. Cieľom investícií do tohto typu dopravnej infraštruktúry je odstránenie identifikovaných nedostatkov v cestnej sieti s ohľadom environmentálny a bezpečnostný aspekt.
- ❖ **Podpora** rozvoja komplexnej infraštruktúry podporujúcej rozvoj obce a zohľadňujúcej rast kvality života obyvateľov obce a životného prostredia. Rozvoj infraštruktúry bude smerovať na rekonštrukciu súčasnej infraštruktúry - vodovodnej, elektrickej, komunikačnej.
- ❖ **Zabezpečenie** technických podmienok pre rozvoj informačnej spoločnosti a umožnenie využívať on-line elektronické služby samosprávy obyvateľmi obce. Vytvoriť vhodné podmienky na prechod na e-government na lokálnej úrovni (e-vote, e-services, ...). Umožniť obyvateľom obce a pracovníkom samosprávy zvyšovať svoje počítačové vedomie a zručnosti.

Všeobecný cieľ PO I / I Zlepšenie kvality a modernizácia infraštruktúry v obci Hrnčiarska Ves							
Špecifický cieľ PO I / I Skvalitnenie a zlepšenie stavu technickej infraštruktúry obce ako nevyhnutnej podmienky pre ich ďalší rozvoj							
Projekty	Hrnčiarska Ves	Projekty	Predpokladaný rozpočet v tis. EUR	Zdroje financovania	Realizácia	Dopad na rozpočet	Oprávnení žiadatelia
Opatrenie1.1		Vypracovanie technickej dokumentácie.	Podľa potreby	rozpočet obce, ŠF EÚ	verejný sektor	stredný	Obec Hrnčiarska Ves
		Oprava a údržba miestnych komunikácií a chodníkov	200	rozpočet obce, ŠF EÚ, úvery, iné grantové schémy	verejný sektor	vysoký	Obec Hrnčiarska Ves
		Oprava a údržba miestnych komunikácií a chodníkov v časti Maštinec	100	rozpočet obce, ŠF EÚ, úvery, iné grantové schémy	verejný sektor	vysoký	Obec Hrnčiarska Ves
Špecifický cieľ PO I/2 Skvalitnenie miestnej infraštruktúry a vzhľadu obcí							
Opatrenie1.2	Hrnčiarska Ves	Vypracovanie technickej dokumentácie.	Podľa potreby	rozpočet obce, ŠF EÚ	verejný sektor	nízky	Obec Hrnčiarska Ves

		Budovanie bezbariérových prístupov do budov verejných a občianskej obslužnosti	100	rozpočet obce, ŠF EÚ podnikateľské subjekty, úvery, iné grantové schémy	verejný sektor	vysoký	Obec Hrnčiarska Ves
		Multifunkčné ihrisko	70	rozpočet obce, ŠF EÚ, MŠ SR	verejný sektor	vysoký	Obec Hrnčiarska Ves
<b>Opatrenie 1.3</b>	<b>Hrnčiarska Ves</b>	Vypracovanie technickej dokumentácie.	Podľa potreby	rozpočet obce, ŠF EÚ	verejný sektor	nízky	Obec Hrnčiarska Ves
		Rekonštrukcie verejných priestranstiev v obce	100	rozpočet obce, ŠF EÚ	verejný sektor	stredný	Obec Hrnčiarska Ves
		Nový dom smútku	300	rozpočet obce, ŠF EÚ	verejný sektor	vysoký	Obec Hrnčiarska Ves
		Budovanie, rekonštrukcia a drobných stavieb (zastávky, lavičky ...)	200	rozpočet obce, ŠF EÚ	verejný sektor	stredný	Obec Hrnčiarska Ves
		Rekonštrukcia budovy bývalej ZŠ v Maštinci	300	rozpočet obce, ŠF EÚ	verejný sektor	vysoký	Obec Hrnčiarska Ves
		Vybudovanie prístreškov nad prameňom minerálnej vody v Maštinci	10	rozpočet obce, ŠF EÚ	verejný sektor	stredný	Obec Hrnčiarska Ves
		Rekonštrukcia bývalej budovy OÚ – zriadenie Domu sociálnych služieb	500	rozpočet obce, ŠF EÚ	verejný sektor	vysoký	Obec Hrnčiarska Ves
		Rekonštrukcia kultúrno-spoločenského centra zriadenie Múzea dedinských tradícií a Klubu dôchodcov	300	rozpočet obce, ŠF EÚ	verejný sektor	vysoký	Obec Hrnčiarska Ves
		Zriadenie oddychovej zóny pri OÚ v obci	50	rozpočet obce, ŠF EÚ podnikateľské subjekty, úvery, iné grantové schémy	verejný sektor	stredný	Obec Hrnčiarska Ves
<b>Špecifický cieľ PO I/3 Modernizácia informačnej a komunikačnej infraštruktúry v obci</b>							
<b>Opatrenie 1.4.</b> Rozvoj informačných a komunikačných technológií	<b>Hrnčiarska Ves</b>	Zavádzanie širokopásmového internetu	200	rozpočet obce, ŠF EÚ, podnikateľské subjekty, úvery, iné grantové schémy	verejný sektor	stredný	Obec Hrnčiarska Ves
		Podpora sprístupňova	200	rozpočet obce, ŠF	verejný sektor	stredný	Obec Hrnčiarska Ves

		nia širokej ponuky TV programov		EÚ, podnikateľské subjekty, úvery, iné grantové schémy			Ves
		Rekonštrukcia verejného osvetlenia	200	rozpočet obce, ŠF EÚ, podnikateľské subjekty, úvery, iné grantové schémy	verejný sektor	stredný	Obec Hrnčiarska Ves
<b>Opatrenie 1.5.</b> Modernizácia a webových stránok obce Hrnčiarska Ves	<b>Hrnčiarska a Ves</b>	Zavádzanie moderných technológií do komunikácie samospráva – občan	200	rozpočet obce, ŠF EÚ, podnikateľské subjekty, úvery, iné grantové schémy	verejný sektor	stredný	Obec Hrnčiarska Ves
<b>Všeobecný cieľ PO I / II</b>							
<b>Zlepšenie podmienok pre rozvoj podnikania a cestovného ruchu na území obce Hrnčiarska Ves</b>							
<b>Špecifický cieľ PO I / II 1</b>							
<b>Zvýšenie prípravenosti obyvateľov pre samozamestnanie a trh práce</b>							
<b>Opatrenie 1.6.</b> Realizácia vzdelávacích programov zameraných na potreby trhu práce v spolupráci s ÚPSVR Poltár  Opatrenie 1.7,1.8,2.1,2.5,2.6	<b>Hrnčiarska a Ves</b>	Pracovné a sociálne inkubátory	100	rozpočet obce, ŠF EÚ podnikateľské subjekty, úvery, iné grantové schémy	verejný sektor, súkromný sektor	žiadny	Obec Hrnčiarska Ves podnikateľská sféra, NO
<b>Opatrenie 1.7.</b> Realizácia opatrení miestnych samospráv na podporu podnikania Opatrenie 1.8,2.1,2.5,2.6	<b>Hrnčiarska a Ves</b>	Prezentácia a propagácia miestnych podnikateľov, produktov a služieb	100	rozpočet obce, ŠF EÚ podnikateľské subjekty, úvery, iné grantové schémy	verejný sektor, súkromný sektor	žiadny	Obec Hrnčiarska Ves podnikateľská sféra, NO
		Ponuka priestorov pre podnikanie	100	rozpočet obce, ŠF EÚ podnikateľské subjekty, úvery, iné grantové schémy	verejný sektor, súkromný sektor	žiadny	Obec Hrnčiarska Ves podnikateľská sféra, NO
<b>Opatrenie 1.8.</b> Podpora mikro- a malého podnikania Opatrenie 1.7,2.1,2.5,2.6	<b>Hrnčiarska a Ves</b>	Podpora ÚPSVaR pri samozamestnaní a tvorbe pracovných miest	700	rozpočet obce, ŠF EÚ podnikateľské subjekty, úvery, iné grantové schémy	verejný sektor, súkromný sektor	žiadny	Obec Hrnčiarska Ves podnikateľská sféra, NO
		Preferovanie miestnych výrobkov a služieb	200	rozpočet obce, ŠF EÚ podnikateľské subjekty, úvery, iné grantové schémy	verejný sektor, súkromný sektor	žiadny	Obec Hrnčiarska Ves podnikateľská sféra, NO
<b>Špecifický cieľ PO I / II 3</b>							
<b>Zvýšenie využitia miery turistického a rekreačného potenciálu obce</b>							
<b>Opatrenie 1.9.</b>	<b>Hrnčiarska a Ves</b>	Zmapovanie zaujímavostí	100	podnikateľské subjekty,	verejný sektor,	žiadny	Obec Hrnčiarska

Tvorba spoločných produktov cestovného ruchu		obce Hrnčiarska Ves , prepojenie atraktivít do uceleného produktu, prepojenie a využitie kultúrnych a spoločenských aktivít pre rozvoj CR		úvery, iné grantové schémy, ŠF EÚ	súkromný sektor		Ves podnikateľská sféra, NO
<b>Opatrenie 1.10.</b> Propagácia obce Hrnčiarska Ves	<b>Hrnčiarska a Ves</b>	Využívanie moderných informačných technológií pri propagácii obce Hrnčiarska Ves	100	podnikateľské subjekty, úvery, iné grantové schémy, ŠF EÚ	verejný sektor, súkromný sektor	žiadny	Obec Hrnčiarska Ves podnikateľská sféra, NO
<b>Špecifický cieľ POI / II 4</b> <b>Skvalitnenie infraštruktúry a služieb cestovného ruchu</b>							
<b>Opatrenie 1.11.</b> Budovanie infraštruktúry cestovného ruchu	<b>Hrnčiarska a Ves</b>	Priestorové značenie infraštruktúry CR /informačné tabule/	100	rozpočet obce, ŠF EÚ, podnikateľské subjekty, úvery, iné grantové schémy	verejný sektor	stredný	Obec Hrnčiarska Ves

### Prioritná oblasť Sociálna PO II

- ❖ **Podpora** rozvíjania širokej palety sociálnych a zdravotných služieb poskytovaných v obci. Dbáť o ich dostupnosť, kvalitu a vzájomnú vyváženosť za účelom dosiahnutia dôstojných podmienok života všetkých kategórií obyvateľov obce.
- ❖ **Trvalé pôsobenie na kultúrne povedomie obyvateľov** širokou paletou kultúrnych aktivít organizovaných internými a externými subjektmi. Existencia dôstojných priestorov pre kultúrne aktivity je povinnosť obce. Priebežná a kreatívna propagácia podujatí má vplyv na imidž obce a tým aj na cestovný ruch. Vytvoriť podmienky na efektívnu prácu obecného úradu.
- ❖ **Vytvoriť vyhovujúce podmienky** na poskytovanie verejných služieb, estetizácia a funkčnosť miesta kontaktu so zákazníkmi obecných úradov, vytváranie vhodných technických a pracovných podmienok na obecných úradoch. Vytvorenie podmienok na znižovanie kriminality v obciach a ochranu majetku obyvateľov a ostatných subjektov v obci.
- ❖ **Zabezpečenie všestranného rozvoja detí a mládeže.** V športe umožniť ponuku čo najširšej palety služieb, zabezpečiť čo najefektívnejšie a transparentné využitie verejných financií ku prospechu všetkých občanov obce. Podpora existujúcich športových podujatí, ako aj vytváranie vhodných podmienok pre rozvoj rôznych druhov športu nielen pre obyvateľov obce.
- ❖ **Vytvoriť materiálne, finančné a personálne podmienky** pre rozvoj tradičných remesiel v obci.
- ❖ **Nadviazať spoluprácu vzdelávacích inštitúcií,** obce, podnikateľských subjektov a obyvateľov obce pri výučbe a prezentácii tradičných remesiel.

<b>Všeobecný cieľ PO II</b>							
<b>Zabezpečenie podmienok pre kvalitný život obyvateľov obce Hrnčiarska Ves</b>							
<b>Špecifický cieľ PO II /2</b>							
<b>Zvýšenie záujmu občanov o vzájomnú spoluprácu a veci verejné, skvalitnenie občianskej spoločnosti</b>							
<b>Opatrenie 2.1.</b> Podpora vzdelanosti Opatrenie 1.7,1.8,2.5,2.6	<b>Obec Hrnčiarska Ves</b>	<b>Názov projektu</b>	<b>Predpokladaný rozpočet</b>	<b>Zdroje financovania</b>	<b>Realizácia</b>	<b>Dopad na rozpočet</b>	<b>Oprávnení žiadatelia</b>
		Podpora rôznym formám celoživotného vzdelávania v spolupráci s ÚPSVR a NO	100	rozpočet obce, ŠF EÚ, MŠ SR, grantové schémy	verejný sektor	nízky	Obec Hrnčiarska Ves
		Skvalitňovanie výučby na ZŠ	100	rozpočet obce, ŠF EÚ, MŠ SR, grantové schémy	verejný sektor	nízky	Obec Hrnčiarska Ves
		Skvalitnenie výchovy v MŠ	100	rozpočet obce, ŠF EÚ, MŠ SR, grantové schémy	verejný sektor	nízky	Obec Hrnčiarska Ves
<b>Špecifický cieľ PO II /2</b>							
<b>Zvýšenie záujmu občanov o vzájomnú spoluprácu a veci verejné, skvalitnenie občianskej spoločnosti</b>							
<b>Opatrenie 2.2.</b> Budovanie občianskej spoločnosti	<b>Obec Hrnčiarska Ves</b>	Podpora verejných spoločenských akcií	100	rozpočet obce, ŠF EÚ, grantové schémy	verejný sektor	nízky	Obec Hrnčiarska Ves
<b>Špecifický cieľ PO II /3</b>							
<b>Skvalitnenie a rozšírenie služieb občanom</b>							
Podpora rozvoja zdravotných a sociálnych služieb, služby pre seniorov a ZŤP							
<b>Opatrenie 2.3.</b> Rozvoj služieb obyvateľstvu	<b>Obec Hrnčiarska Ves</b>	Kamerový systém	20	rozpočet obce, ŠF EÚ, podnikateľské subjekty, úvery, iné grantové schémy	verejný, súkromný sektor	stredný	Obec Hrnčiarska Ves
		Budovanie bezbariérových prístupov do budov verejných a občianskej obslužnosti	Uvedené v opatrení 1.2	Uvedené v opatrení 1.2	Uvedené v opatrení 1.2	Uvedené v opatrení 1.2	Obec Hrnčiarska Ves
		Rekonštrukcia bývalej budovy OÚ – zriadenie Domu sociálnych služieb	Uvedené v opatrení 1.3	Uvedené v opatrení 1.3	Uvedené v opatrení 1.3	Uvedené v opatrení 1.3	Obec Hrnčiarska Ves
		Rekonštrukcia kultúrno-spoločenského centra zriadenie Múzea dedinských tradícií a Klubu dôchodcov	Uvedené v opatrení 1.3	Uvedené v opatrení 1.3	Uvedené v opatrení 1.3	Uvedené v opatrení 1.3	Obec Hrnčiarska Ves

<b>Špecifický cieľ PO II / 4</b>							
<b>Zachovávanie a rozvoj kultúrneho dedičstva</b>							
<b>Opatrenie 2.4.</b> <b>Rozvoj kultúry a tradícií</b>	Podpora miestnych zvykov, ľudových tradícií, kultúry a remesiel						
	<b>Obec Hrnčiarska Ves</b>	Rekonštrukcia kultúrno-spoločenského centra zriadenie Múzea dedinských tradícií a Klubu dôchodcov	Uvedené v opatrení 1.3	Uvedené v opatrení 1.3	Uvedené v opatrení 1.3	Uvedené v opatrení 1.3	Obec Hrnčiarska Ves
<b>Špecifický cieľ PO II / 5</b>							
<b>Zabezpečenie trvalo udržateľnej kvality života sociálne odkázaných rodín a občanov</b>							
<b>Opatrenie 2.5.</b> Podpora sociálne odkázaných rodín a občanov Opatrenie 1.7,1.8,2.1,2.6	<b>Obec Hrnčiarska Ves</b>	Podporné programy samospráv pre občanov v núdzi	100	rozpočet obce, ŠF EÚ, podnikateľské subjekty, úvery, iné grantové schémy, ÚPSVR, MP SR, NO	verejný, súkromný sektor	stredné	Obec Hrnčiarska Ves
<b>Opatrenie 2.6.</b> Podpora aktivít v oblasti marginalizovaných rómskych a iných komunit Opatrenie 1.7,1.8,2.1,2.5	<b>Obec Hrnčiarska Ves</b>	Podpora tvorby pracovných miest pre sociálne vylúčené skupiny a pre ľudí s nízkym vzdelaním v spolupráci s ÚPSVR Poltár	400	rozpočet obce, ŠF EÚ, ÚPSVR	verejný sektor	stredné	Obec Hrnčiarska Ves
		Poradenské služby v spolupráci s ÚPSVR Poltár	100	rozpočet obce, ŠF EÚ, ÚPSVR	verejný sektor	stredné	Obec Hrnčiarska Ves
		Podpora tvorby pracovných miest TSP – terénna sociálna práca	700	rozpočet obce, ŠF EÚ, ÚPSVR	verejný sektor	stredné	Obec Hrnčiarska Ves
		Podpora vzdelávania	100	rozpočet obce, ŠF EÚ, podnikateľské subjekty, úvery, iné grantové, ÚPSVR, MŠ SR, ÚSVRK SR	verejný, súkromný sektor	stredné	Obec Hrnčiarska Ves, NO
<b>Špecifický cieľ PO II / 6</b>							
<b>Skvalitnenie vzájomnej spolupráce na miestnej úrovni</b>							
<b>Opatrenie 2.7.</b> Rozvoj vzájomnej spolupráce inštitúcií obce Hrnčiarska Ves	<b>Obec Hrnčiarska Ves</b>	Spoločný prístup k plneniu cieľov a opatrení PHSR	10	rozpočet obce, ŠF EÚ,	verejný sektor	žiadny	Obec Hrnčiarska Ves
		Združovanie	10	rozpočet	verejný	žiadny	Obec



		zdrojov (finančných, materiálnych, ľudských, informačných)		obce, ŠF EÚ,	sektor		Hrnčiarska Ves
<b>Špecifický cieľ PO II / 7</b>							
<b>Skvalitnenie vzájomnej cezhraničnej spolupráce</b>							
<b>Opatrenie 2.8.</b> Rozvoj cezhraničnej spolupráce v oblasti rozvoja cestovného ruchu a spoločenskej a kultúrnej spolupráce	<b>Obec Hrnčiarska Ves</b>	Tvorba spoločných produktov CR spoločná propagácia a informovanosť	10	rozpočet obce, ŠF EÚ,	verejný sektor	nízky	Obec Hrnčiarska Ves, skromný sektor, NO

### Prioritná oblasť Environmentálna PO III

- ❖ **Vytvorenie efektívneho** a spoľahlivého systému odvádzania a zneškodňovania odpadov produkovaných subjektmi. Zabezpečiť výstavbu/dostavbu splaškovej a dažďovej kanalizačnej siete. Vytvoriť podmienky na odvoz a likvidáciu TKO a nebezpečného odpadu, vytvorenie podmienok na efektívnu separáciu odpadu v obciach,
- ❖ **Podpora** aktivít smerujúcich k zachovaniu existujúceho dobrého stavu životného prostredia a zvyšovania jeho kvality, ale aj k eliminácii slabých stránok, neustála osвета, výchova a informovanosť o stave životného prostredia.
- ❖ **Podpora** zabezpečenia účinného systému informovanosti a poradenstva.
- ❖ **Podpora** aktivít smerujúcich k zachovaniu ochrane a racionálnemu využívaniu vôd, k ochrane pred povodňami.
- ❖ **Podpora** aktivít smerujúcich k účinnej ochrane ovzdušia pred malými a strednými zdrojmi znečistenia nachádzajúcimi sa v katastrálnom území obce
- ❖ **Zabezpečenie** zníženia produkovaných emisií hlavným zdrojom znečistenia – domácnosti

<b>Všeobecný cieľ PO III Zlepšenie stavu vidieckej krajiny a ochrana životného prostredia v obci Hrnčiarska Ves. Podpora aktivít smerujúcich k účinnej ochrane ovzdušia pred malými a strednými zdrojmi znečistenia .</b>							
<b>Špecifický cieľ III / 1</b>							
<b>Budovanie a modernizácia infraštruktúry vodného a odpadového hospodárstva</b>							
Projekty	Obec Hrnčiarska Ves	Názov projektu	Predpokladaný rozpočet	Zdroje financovania	Realizácia	Dopad na rozpočet	Oprávnení žiadatelia
<b>Opatrenie 3.1.</b> Budovanie a modernizácia infraštruktúry vodného hospodárstva		Spracovanie technickej dokumentácie.	podľa potreby	Rozpočet obce, správca vodných sietí	verejný sektor	stredný	Rozpočet obce, správca vodných sietí
		Vybudovanie kanalizačnej siete	800	Rozpočet obce, správca vodných sietí	verejný sektor	vysoký	Rozpočet obce, správca vodných sietí
		ČOV	80	Rozpočet obce, správca vodných sietí	verejný sektor	vysoký	Rozpočet obce, správca vodných sietí
<b>Špecifický cieľ III / 2</b>							
<b>Odstraňovanie ekologických záťaží a nakladanie s odpadmi</b>							
<b>Opatrenie 3.2.</b> Budovanie a modernizácia infraštruktúry odpadového hospodárstva	<b>Obec Hrnčiarska Ves</b>	Sanácia skládok čiernych skládok	200	rozpočet obce, ŠF EÚ, MŽP SR	verejný sektor	nízky	obec Hrnčiarska Ves



Opatrenie 1.7								
Opatrenie 1.8								
Opatrenie 1.8								
<b>cieľ PO I / II 3</b>								
<b>Špecifický cieľ PO I / II 3</b>								
Opatrenie 1.9								
Opatrenie 1.10								
<b>Špecifický cieľ POI / II 4</b>								
Opatrenie 1.11								
<b>Všeobecný cieľ PO II</b>								
Opatrenie 2.1								
Opatrenie 2.1								
Opatrenie 2.1								
<b>Špecifický cieľ PO II / 2</b>								
Opatrenie 2.2								
<b>Špecifický cieľ PO II / 3</b>								
Opatrenie 2.3.								
Opatrenie 2.3.								
Opatrenie 2.3.								
Opatrenie 2.3.								
<b>Špecifický cieľ PO II / 4</b>								
Opatrenie 2.4								
Opatrenie 2.5								
Opatrenie 2.6								
Opatrenie 2.6								
Opatrenie 2.6								
Opatrenie 2.6								
Opatrenie 2.7								
Opatrenie 2.8								
<b>Všeobecný cieľ cieľ PO III</b>								
<b>Špecifický cieľ III / 1</b>								
Opatrenie 3.1								
Opatrenie 3.1								
<b>Špecifický cieľ III / 2</b>								
Opatrenie 3.2								
<b>Špecifický cieľ III / 3</b>								
Opatrenie 3.3								
Opatrenie 3.3								
Opatrenie 3.3								
Opatrenie 3.3								
<b>Špecifický cieľ III / 4</b>								
Opatrenie 3.4								
Opatrenie 3.4								
Opatrenie 3.4								
Opatrenie 3.4								

## Príloha č. 5 Dohoda o partnerstve pri príprave a realizácii PHSR

Názov dokumentu	<b>Dohoda o partnerstve pri príprave a realizácii PHSR obec Hrnčiarska Ves 2015-2022</b>		
Obdobie platnosti	2015 – 2022		
Predmet dohody	<b>Koordinácia postupov v procese implementácie PHSR obce Hrnčiarska Ves 2015-2022</b>		
Účastníci dohody	MAS Malohont PD Hrnčiarske Zalužany Pneumax Zdenko Matej Kliestaf – Klajban Ján Stanwood OZ Kúria		
Riadenie procesu	<b>Gestor</b>	Ján Melicher	Starosta obce
Riadiaci tím	Koordinátor	Mgr. Ivona Antalová	APRG Hnúšťa
	Metodik	Mgr. Jana Uhrinová	APRG Hnúšťa
Pracovná skupina	Interní odborníci	Ján Melicher	Starosta obce Hrnčiarska Ves
		Zuzana Gibal'ová	Zástupca obce Hrnčiarska Ves
	Externí odborníci	JUDr. Monika Štesková, Ing. Dana Trombitášová Mgr. Štefan Horváth	Zástupcovia APRG, Hnúšťa